ЗЕМЛЯ ОБЕТОВАННАЯ,

или TERRA INCOGNITA

Каталог историко-документальной выставки

Из истории землеустроительных экспедиций 30-х гг. XX в.

Служба по делам архивов
Ямало-Ненецкого автономного округа

Государственное казенное учреждение
«Государственный архив
Ямало-Ненецкого автономного округа»

ЗЕМЛЯ ОБЕТОВАННАЯ, или TERRA INCOGNITA

Из истории землеустроительных экспедиций
30-х гг. XX в.

Каталог историко-документальной выставки

Екатеринбург ♦ Издательский дом Баско ♦ 2020

Организаторы выставки

Служба по делам архивов Ямало-Ненецкого автономного округа
Т.К. Конева, руководитель

Государственное казенное учреждение «Государственный архив Ямало-Ненецкого автономного округа»
Н.А. Вилль, директор

Участники выставки

Государственное бюджетное учреждение «Ямало-Ненецкий окружной музейно-выставочный комплекс им. И.С. Шемановского»

Концепция выставки, тексты

М.В. Кашмакова, Е.А. Волжанина

Научный консультант выставки

Е.А. Волжанина

Подбор музейных предметов

Г.Н. Бардин

Художественное оформление выставки

М.Р. Сайтбурханова

Авторы-составители текста

Н.А. Вилль, В.Ю. Махтанова, И.М. Зиновьева, М.В. Кашмакова

Историко-документальная выставка «Земля обетованная, или Terra Incognita» подготовлена к 85-летнему юбилею архивной службы Ямало-Ненецкого автономного округа. Она представляет малоизвестные документальные материалы, посвященные землеустроительным экспедициям, проводившимся в районах проживания коренных народов Севера РСФСР в первой трети XX века.

Признавая важную роль землеустройства для коренного населения, государство взяло на себя ответственность за организацию его мест проживания и ведения промыслов, предложив свой собственный сценарий. Для его реализации на северных территориях действовали землеустроительные экспедиции. Экспедиции, работавшие на Ямальском Севере в 30-е годы прошлого столетия, получили название североустроительных.

До середины 1930-х годов вопросами подготовки экспедиций на Ямальском Севере занимались ведомства, располагавшиеся в разных административных районах, что связано с рядом административных реформ того времени. Это Уральское областное земельное управление, Тобольское окружное земельное управление, Отдел землеустройства и мелиорации Обско-Иртышского областного земельного управления, Омское областное земельное управление. И только в апреле 1935 года в составе Окружного земельно-промыслового отдела создается Подотдел землеустройства под руководством П.Д. Чембарцева, которому перешло ведение делами всех земельноводоустроительных экспедиций в Ямальском (Ненецком) национальном округе.

Первая североустроительная экспедиция на Ямальском Севере была организована

Тобольским окружным земельным управлением в 1931 году и получила название **Обдорская экспедиция**. Она проходила на территории современного Шурышкарского района. Начальник экспедиции — [...] Мстиславский. В ее состав входило 25 специалистов: этнограф-экономист, охотоведы (4 чел.), специалисты рыбного хозяйства (2 чел.), техники рыбного хозяйства (2 чел.), геоботаники (3 чел.), почвовед, лаборанты-почвоведы (3 чел.), специалист по вечной мерзлоте, статисты (3 чел.), землемеры (3 чел.), оленевод-зоотехник, ветврач.

Позднее на территории округа были организованы:

Приуральская экспедиция (1933–1934). Работала в Приуральском районе. Начальник экспедиции — землеустроитель А.А. Сленков (с октября 1933 г. А.А. Слотвинский). В составе 11 специалистов: землеустроитель, экономист, почвовед, охотовед, охоттехник, ихтиолог, техник-лесоустроитель, статистики (3 чел.), специалист рыбного хозяйства.

Надымская экспедиция (1933–1934). Работала в Надымском районе. Начальник экспедиции — И.Г. Гончаров. В составе 9 специалистов: геоботаники (3 чел.), старший техник землеустройства, прорабы-землеустроители (2 чел.), техник-землеустроитель, оленевед, чертежник.

Ямальская экспедиция (1934–1936). Работала в Ямальском районе. Начальник экспедиции — А.А. Слотвинский. В составе 12 специалистов: прорабы-землеустроители (2 чел.), агроном, почвовед, рыбоведы (2 чел.), геоботаники (2 чел.), инженер, переводчик, старший переводчик, статистик.

Тазовско-Пуровская экспедиция (1934–1936). Работала в Пуровском и Тазовском районах. Начальник экспедиции — Г.Н. Сафронов. В составе 15 специалистов: прорабы-землеустроители (2 чел.), экономист, охотовед, техники-землеустроители (2 чел.), техник-охотовед, старший статист, лесоустроитель, геоботаник, рыбоведы (2 чел.), чертежники (2 чел.), моторист.

Наличие в составе экспедиций самых разных специалистов объяснялось необходимостью выполнения комплексного земельно-хозяйственного изучения территории. Полевой период был очень насыщенным и включал земельное, экономическое, геоботаническое, почвенное, зоотехническое обследование, изучение охотничьих и рыболовных угодий, зверобойных промыслов и лесных пространств по программам, установленным Госземтрестом, согласованным с Наркомземом и уточненным с местными земельными организациями применительно к условиям того или иного района.

Опрос населения по специальным программам, заполнение похозяйственных карточек, личное наблюдение и изучение документации, хранившейся на местах в сельских, поселковых и туземных советах, культбазах, на опытных станциях, факториях, в заготовительных организациях, правлениях совхозов и колхозов, стали основными приемами полевой работы, дополнявшимися специфическими методами в рамках того или иного обследования.

В ходе проведенного экспедициями землеводоустройства выполнен колоссальный объем работ и достигнуты следующие результаты:

- определены границы районов Ямальского (Ненецкого) национального округа;
- построена схема национально-территориальных советов, установлены их границы и составлены списки населения для каждого из них;
- проведено геоботаническое описание районов и подготовлены геоботанические очерки;
- выполнено лесоэкономическое обследование;
- изучено состояние охотничьего и рыболовного промыслов в районах;
- собран и проанализирован материал по оленеводству в районах;
- охарактеризовано сельское хозяйство и его перспективы в районах;
- проанализирована транспортная схема районов;
- собран материал по школьному образованию и медицинскому обслуживанию;
- выполнены расчеты на вторую пятилетку (1933–1937);
- проведено статистико-экономическое обследование населения;
- изучено традиционное землепользование коренного населения Севера и старожилов;

- произведено перераспределение пастбищных, сельскохозяйственных, охотничьих и рыболовных угодий между единоличными хозяйствами, колхозами и совхозами, с созданием Госфонда земель.

Государственный архив Ямало-Ненецкого автономного округа (г. Салехард) является хранителем богатого наследия землеустроительных экспедиций. Это первичные материалы учета населения, полевые дневники участников экспедиций, фотографии, делопроизводственные документы (отчеты, протоколы, инструкции, наказы, письма, телеграммы), географические карты и т.д. Оригинальность и богатое содержание имеющихся материалов позволяют рассматривать их как неисчерпаемый источник сведений об экономике Ямальского Севера в 30-е годы прошлого столетия, а реализацию самого землеустроительного проекта — как важнейший этап в сельскохозяйственном и промышленном освоении Ямальского Севера.

Представленная выставка — результат многолетнего исследования истории землеустройства, проводившегося на территории Ямальского (Ненецкого) национального округа в первой трети XX века, старшим научным сотрудником Тюменского научного центра СО РАН (г. Тюмень) Е.А. Волжаниной совместно с сотрудниками Государственного архива Ямало-Ненецкого автономного округа. В настоящее время опубликованы материалы Ямальской землеустроительной экспедиции, подготовлены к публикации материалы Надымской экспедиции.

На выставке представлена лишь малая часть документального наследия североустроительных экспедиций, но и она дает представление о значимости и масштабности задуманного и успешно реализованного государственного землеустроительного проекта, а также о людях, благодаря которым он состоялся. Об их мужестве, стойкости, силе духа, беспрецедентной смелости, отваге и упорстве в достижении поставленной перед ними цели. Работая на пределе человеческих возможностей, в условиях реального риска для здоровья, а часто и жизни, в ситуации постоянного преодоления трудностей и себя, они являют нам сегодня пример удивительного советского человека — Человека, строящего светлое будущее.

С. 6–7: 1. Группа североустроителей Ямальской экспедиции (1934–1936). Второй слева в нижнем ряду руководитель Подотдела землеустройства Окружного земельно-промыслового отдела при Ямальском (Ненецком) окружном исполнительном комитете Петр Чембарцев, крайний справа в нижнем ряду начальник экспедиции Анатолий Слотвинский

Из архива МВК им. И.С. Шемановского

РАЗДЕЛ 1

ЗЕМЕЛЬНО-ВОДНОЕ УСТРОЙСТВО ЯВЛЯЕТСЯ СПЛОШНЫМ И ОБЯЗАТЕЛЬНЫМ...

Декрет о земле в 1917 году ликвидировал законодательные нормы, официально защищавшие районы проживания и ведения промыслов народов Севера от вторжения пришлых людей, что спровоцировало большой поток мигрантов на Север и поставило под угрозу благополучие коренных жителей.

Вопрос об «определении и резервации территории, необходимой для малых народов Севера» неоднократно поднимался после окончания Гражданской войны на заседаниях разного уровня. Большую роль в разработке принципов северного землеустройства сыграл Комитет содействия народностям северных окраин (Комитет Севера), организованный при ВЦИК РСФСР в 1924 году, а на местах — территориальные Комитеты Севера.

Результатом многолетних дискуссий стало Постановление ВЦИК и СНК от 10 сентября 1930 года «Об утверждении положения о первоначальном земельно-водном устройстве трудового промыслового и земледельческого населения северных окраин РСФСР».

Согласно постановлению приоритетные цели первоначального земельно-водного устройства заключались в образовании цельных и жизнеспособных национальных туземных округов и районов, создании «земельно-организационных условий для развертывания кооперирования и коллективизации местного населения и хозяйства, уничтожения эксплуатации местного населения», выделении «территорий для надобностей государственных учреждений и предприятий и общественных организаций и для целей управления». С момента организации в декабре 1930 года Ямальского (Ненецкого) округа с центром в селе Обдорске землеустроительные отряды работали над определением границ национальных советов, районов и округа в целом.

Эффективная работа землеустроительных партий обеспечивалась за счет детально разработанных программ. Среди них Инструкция по применению Положения о земельно-водном устройстве районов Крайнего Севера и специальная программа для составления актов выявления угодьепользования, прав и пожеланий землеводоустраиваемого населения, включающая вопросы для получения физико-географических сведений (о границах, местонахождении и др.). Отдельные программы составлялись для сбора сведений по оленеводству, рыболовству и охотничьему промыслу населения.

Постановление ВЦИК, СНК РСФСР от 10.09.1930

«Об утверждении Положения о первоначальном земельно-водном устройстве трудового промыслового и земледельческого населения северных окраин РСФСР»

В целях ускорения подъема хозяйственного и культурного уровня населения северных окраин РСФСР, усиления социалистических элементов в местном строительстве и обеспечения успешного проведения советской национальной политики на территориях, населяемых туземными народностями и племенами, ВЦИК и СНК постановляют:

Утвердить нижеследующее Положение о первоначальном земельно-водном устройстве трудового промыслового и земледельческого населения северных окраин РСФСР.

I. Общие положения

1. Первоначальное земельно-водное устройство имеет целью:

а) выделение цельных и хозяйственно жизнеспособных территорий для образования национальных туземных районов;

б) создание земельно-организационных условий для развертывания кооперирования и коллективизации местного населения и хозяйства и уничтожения эксплуатации местного населения;

в) выделение территорий для надобностей государственных учреждений и предприятий и общественных организаций и для целей заселения;

г) закрепление соответствующих охотничьих, рыболовных, пастбищных и прочих промысловых и сельскохозяйственных угодий в размерах, обеспечивающих правильное ведение хозяйства;

д) ликвидацию спорности и неопределенности прав и границ пользования и его недостатков;

е) прекращение захватов хозяйственно-освояемых угодий туземных районов местными и пришлыми сторонними пользователями.

2. Земельно-водное устройство по настоящему Положению является сплошным и обязательным мероприятием на территории всех районов, в которых проживают народности Крайнего Севера РСФСР. Список названных местностей и очередность их устройства устанавливаются НКЗемом РСФСР по соглашению с НКФином РСФСР и Комитетом содействия народностям северных окраин при ВЦИК.

3. Со дня назначения той или иной местности согласно ст. 2 настоящего Положения для очередного земельно-водного устройства воспрещается внеплановое переселение в эту местность. Плановое же переселение в районы, в которых проживают народности Крайнего Севера РСФСР (ст. 2), производится в общем порядке, при чем установление определенных районов заселения производится НКЗемом РСФСР по соглашению с Комитетом содействия народностям северных окраин при ВЦИК.

4. Расходы по первоначальному земельно-водному устройству принимаются на госбюджет с отпуском средств в сметном порядке.

5. В отношении оснований и порядка проведения земельно-водного устройства, не предусмотренных в настоящем Положении, исполнительные органы руководствуются общими узаконениями и распоряжениями по землеустройству в РСФСР и директивными установками советской земельной политики.

II. Основания и порядок проведения земельно-водного устройства

6. Земельно-водное устройство проводится местными земельными органами, образующими для этой цели производственные партии в составе соответствующих специалистов (землеустроителей, топографов, агрономов, экономистов, рыбоведов, лесоводов, охотоведов и др.), под руководством уполномоченных местных исполкомов.

7. Первоначальной стадией земельно-водного устройства является собирание и обработка картографических, статистико-экономических данных и материалов, относящихся к назначенной для устройства местности. Дополнительные обследовательские действия ограничиваются пределами лишь безусловной необходимости и производятся простейшими методами.

8. На основе собранных материалов (ст. 7) устанавливается направление хозяйства в каждом данном районе и в соответствии с этим определяется род, состав и количество угодий, которые подлежат отводу данному хозяйственному объединению.

9. Земельно-водное устройство производится при участии трудового населения и сопровождается общественной его подготовкой, для чего проводится разъяснительная и организационная работа и привлекаются к активному участию профессиональные и колхозные организации, батрацко-бедняцкие группы и местные комитеты содействия народностям северных окраин.

10. За основу наделения местного трудового населения охотничьими, рыболовными, пастбищными и другими угодьями принимаются площади, фактически освоенные этим населением, при чем должны быть по возможности устранены внешние недостатки землепользования и междунациональная чересполосица.

11. При разработке проектов земельно-водного устройства в местностях с явным избытком или явной нехваткой угодий по сравнению с наличным числом пользователей, размеры отводимых площадей устанавливаются на основании земельно-расчетных единиц, которые определяются с учетом существующих условий местного хозяйства и реальных возможностей его рационализации.

Земельно-расчетные единицы вырабатываются местными земельными органами совместно с местным комитетом содействия народностям северных окраин и по одобрении их совнаркомами автономных республик или краевыми (областными) исполкомами окончательно утверждаются НКЗемом РСФСР по согласованию с Комитетом содействия народностям северных окраин при ВЦИК.

12. При проведении земельно-водного устройства на основании настоящего Положения угодья предоставляются в следующей очередности:

1) народностям Крайнего Севера и трудовому пришлому населению, в постоянном пользовании которого находятся ко времени издания настоящего Положения определенные угодья;

2) пришлому, после издания настоящего Положения, трудовому населению и всему нетрудовому населению, если в пределах туземных районов окажутся, за наделением первой группы, свободные пространства.

Если население, отнесенное к первой группе, не может быть полностью устроено в пределах занимаемых им районов за явным недостатком угодий или если не окажется свободных пространств для населения, отнесенного ко второй группе, то наделение населения производится вне занимаемых населением районов путем переселения и расселения.

13. Наделение внутри каждой из указанных в ст. 12 групп производится в следующей очередности: в первую очередь угодья предоставляются колхозам и производственным кооперативным организациям, во вторую — бедняцким и середняцким хозяйствам и в третью — всем остальным хозяйствам.

Цикам автономных республик и краевым (областным) исполкомам предоставляется право лишать пользования угодьями в туземных районах отдельных лиц и их группы, если они эксплуатируют население или ведут хищническое использование угодий.

14. Проекты первоначального земельно-водного устройства со всеми заявленными на них возражениями рассматриваются и утверждаются местными районными исполкомами. Постановления районных исполкомов могут быть обжалованы в трехмесячный срок заинтересованными лицами и учреждениями в СНК подлежащей автономной республики или краевой (областной) исполком. Жалобы эти подаются в районный исполком или в сельсовет и могут быть заявляемы и в устной форме. СНК подлежащей автономной республики или краевому (областному) исполкому предоставляется право удлинять установленный в настоящей статье трехмесячный срок для районов, где условия сообщения особенно затруднительны. Постановления совнаркома автономной республики или краевого (областного) исполкома являются окончательными и дальнейшему обжалованию не подлежат.

15. Туземным советам и районным исполкомам, а также объединениям устроенного населения выдаются на право пользования предоставленными угодьями выписки из утвержденных проектов; в выписках указываются границы угодий, их пользователи и связанные с земельно-водным пользованием полномочия и обязанности.

16. НКЗему РСФСР предоставляется право издавать совместно с Комитетом содействия народностям северных окраин при ВЦИК правила и инструкции по применению настоящего Положения.

2. Постановление ВЦИК, СНК РСФСР от 10.09.1930 «Об утверждении Положения о первоначальном земельно-водном устройстве трудового промыслового и земледельческого населения северных окраин РСФСР

ГА ЯНАО. Ф. 12. Оп. 1. Д. 12. Л. 108–110 об.

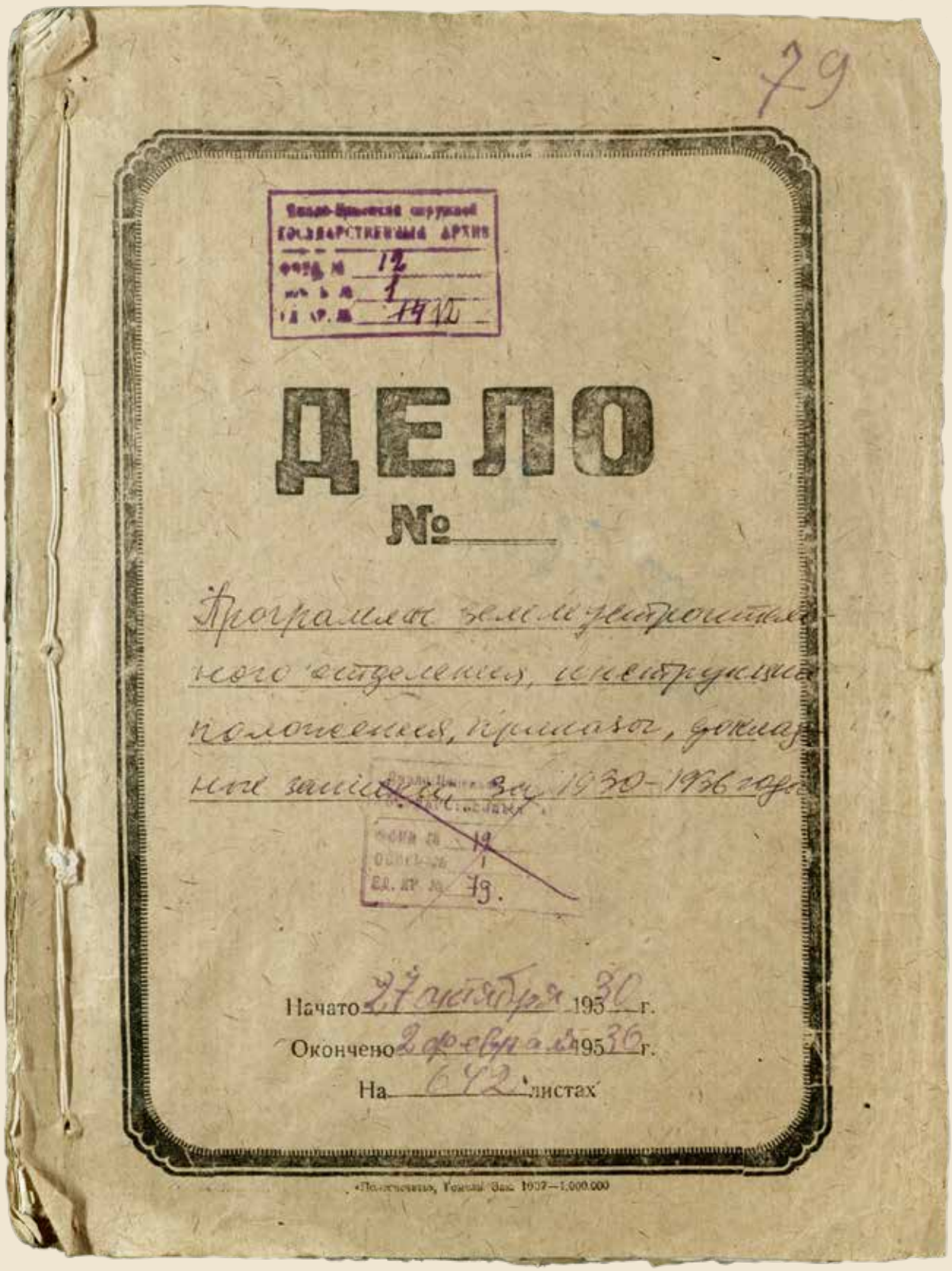

3. Обложка архивного дела «Программы землеустроительного отделения, инструкции, положения, приказы, докладные записки за 1930–1936 годы»

ГА ЯНАО. Ф. 12. Оп. 1. Д. 12.

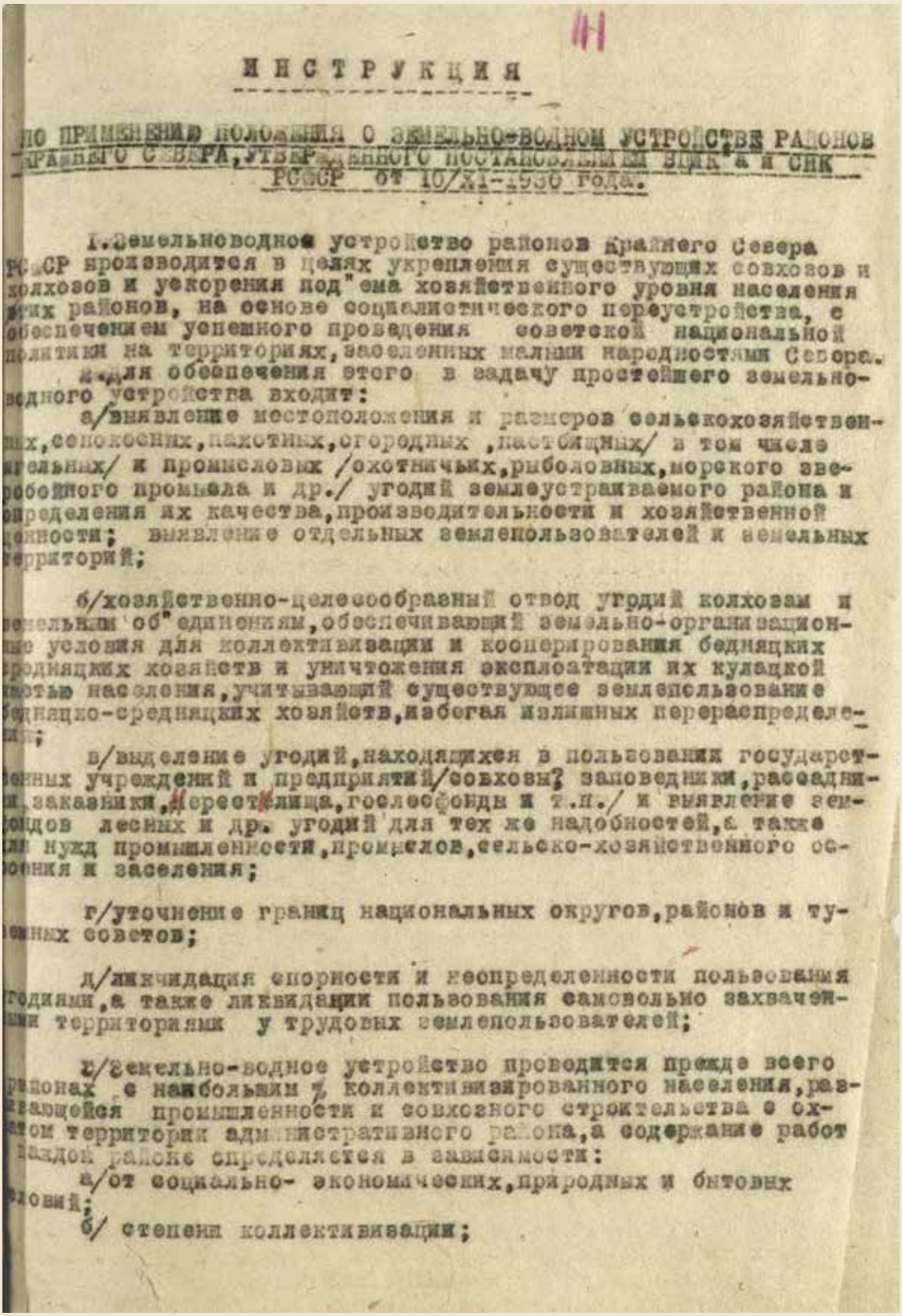

ИНСТРУКЦИЯ

ПО ПРИМЕНЕНИЮ ПОЛОЖЕНИЯ О ЗЕМЕЛЬНО-ВОДНОМ УСТРОЙСТВЕ РАЙОНОВ КРАЙНЕГО СЕВЕРА, УТВЕРЖДЕННОГО ПОСТАНОВЛЕНИЕМ ВЦИК и СНК РСФСР от 10/XI-1930 года.

1. Земельноводное устройство районов крайнего Севера РСФСР производится в целях укрепления существующих совхозов и колхозов и ускорения под"ема хозяйственного уровня населения этих районов, на основе социалистического переустройства, с обеспечением успешного проведения советской национальной политики на территориях, заселенных малыми народностями Севера.

2. Для обеспечения этого в задачу простейшего земельно-водного устройства входит:

а/выявление местоположения и размеров сельскохозяйственных, сенокосных, пахотных, огородных, пастбищных/ в том числе оленьих/ и промысловых /охотничьих, рыболовных, морского зверобойного промысла и др./ угодий землеустраиваемого района и определения их качества, производительности и хозяйственной ценности; выявление отдельных землепользователей и земельных территорий;

б/хозяйственно-целесообразный отвод угодий колхозам и земельным об"единениям, обеспечивающий земельно-организационные условия для коллективизации и кооперирования бедняцких и середняцких хозяйств и уничтожения эксплоатации их кулацкой частью населения, учитывающий существующее землепользование бедняцко-середняцких хозяйств, избегая излишних перераспределений;

в/выделение угодий, находящихся в пользовании государственных учреждений и предприятий/совхозы, заповедники, рассадники, заказники, пересгелища, гослесфонды и т.п./ и выявление земфондов лесных и др. угодий для тех же надобностей, а также для нужд промышленности, промыслов, сельско-хозяйственного освоения и заселения;

г/уточнение границ национальных округов, районов и туземных советов;

д/ликвидация спорности и неопределенности пользования угодиями, а также ликвидации пользования самовольно захваченными территориями у трудовых землепользователей;

е/земельно-водное устройство проводится прежде всего в районах с наибольшим % коллективизированного населения, развивающейся промышленности и совхозного строительства с охватом территории административного района, а содержание работ в каждом районе определяется в зависимости:

а/от социально- экономических, природных и бытовых условий;

б/ степени коллективизации;

4. Инструкция по применению положения о земельно-водном устройстве районов Крайнего Севера, утвержденная постановлением ВЦИК и СНК РСФСР от 10 сентября 1930 г.

ГА ЯНАО. Ф. 12. Оп. 1. Д. 12. Л. 111–116.

150

ПРАВА И ОБЯЗАННОСТИ

специалистов в комплексе земле-водоустроительных работ по положению ВЦИК от 10/IX-30 г. Инструкция НКЗ РСФСР 32 г.

НАЧАЛЬНИК КОМПЛЕКСНОГО ЗЕМЛЕУСТРОИТЕЛЬНОГО ОТРЯДА.

1. Возглавляя земотряд в целом, Начальник, являясь ответственным за качественное и количественное выполнение заданий всего отряда на основах хозрасчета и единоначалия; координирует и контролирует работу, отвечая за выполнение работ в установленные планом сроки, надлежащего качества, как с политической, так и технической стороны, беря в основу положение ВЦИК и СНК от 10/9 30 г., постановление СНК от 9/УП-32 г., Инструкция НКЗ от 32 г. и последующих распоряжений правительства по землеустройству и земл пользовани

2. Начальник земотряда, являясь ответственным руководителем раб от по землеводоустройству района, проводит ее в тесной увязке с местными советскими и партийными организациями, участвует как представитель земпартии в совещаниях, заседаниях и т.п., и обяза по вопросам землеводоустройства делать соответствующие доклады-информации в РИКах, Райкомах, Нацсоветах и дирекциях совхозов работодателей.

3. Начальник Земотряда обязан иметь сберкнижку особо-отличных средств, на которой хранит авансовые суммы, получаемые на финансирование работ. Выдает соответствующие авансы на операционные расходы, производит выплату зарплаты специалистам и рабочим своего согласно выполнения плановых заданий и норм выработки. Проверяет расходные оправдательные документы и своевременно отчитывается в полученных суммах перед начальником работ.

4. Работу начальник отряда проводит по разработанному календарному плану, отвечая за расстановку сил по об"ектам, давая каждому специалисту конкретное задание в наряде-табеле, определяя в зависимости от трудности условий в районе деятельности отдельного специалиста норму выработки, каковая в среднем по всему отряду должна быть не ниже утвержденной Управземом.

5. Согласно данных заданий по наряду-табелю начальник в процессе исполнения контролирует и принимает работу, определяя качественные и количественные показатели, имея право при плохом исполнении потребовать исправления за счет виновного. Дает периодическую отчетность по форме инструкции об отчетности, в сроки установленные по плану начальником работ, направляя в два адреса: Начработ и Управзему. Изменение промфинплана Начальникам земотрядов воспрещается.

5. Права и обязанности специалистов в комплексе землеводоустроительных работ по положению ВЦИК от 10 сентября 1930 г. Инструкция Народного комиссариата земледелия РСФСР 1932 г.

ГА ЯНАО. Ф. 12. Оп. 1. Д. 12. Л. 150–158 об.

152

ОБЯЗАННОСТИ ВСЕХ СПЕЦИАЛИСТОВ

входящих в комплекс работ по землеводоустройству.

1. Командируемые в распоряжение Начальника отряда специалисты для технического осуществления заданий по своей отрасли по комплексу корректируют и апробируют по отраслевой своей специальности всю работу отдельных исполнителей других отраслей исполняющих сбор материалов по целому комплексу.

2. Несут ответственность за специальную отрасль комплекса в работах, как качественном так и количественном отношении.

3. Каждый специалист обязан вести зарисовку своих маршрутов и при опросе картографировать территорию знакомую отдельным туземцам, а также собирать полные, по всему комплексу, сведения при встрече с туземцами и заносить в дневник все необходимые для проекта данные. Ведение дневников обязательно для всех специалистов.

4. Все работы должны быть проведены согласно получаемого задания по табелю-наряду от начальника отряда в соответствующие сроки и выполнить определенную по наряду норму выработки, материально отвечая за невыполнение.

5. По завершению отдельных стадий работы даются подробные материалы о результатах сделанной работы и отчетные письменные доклады на выполнение с приложением соответствующих документов, копонатов и прочее, участвуя в проработке материалов до полного завершения об"екта работ.

6. Исполнители выполняют работу под руководством и указанием начальника отряда с непосредственной персональной ответственностью за каждый момент задания.

7. Обезличка, безответственность и бесхозяйственность в работе не может быть допускаема не только со стороны специалистов, но также и подсобными работниками.

8. При невыполнении работ: исправлении искажений, переделка заново и прочие недочеты исправляются за счет непосредственного исполнителя.

9. Все работы выполняются в тесной взаимоувязке отдельных видов комплекса между собой и взаимоувязкой действий отдельных исполнителей отряда.

6. Обязанности всех специалистов, входящих в комплекс работ по землеводоустройству

ГА ЯНАО. Ф. 12. Оп. 1. Д. 12. Л. 152, 152 об.

79 1

ПРОГРАММА

для составления актов выявления угодьепользования, прав и пожеланий землеводоустраиваемого населения.

1. Область
2. Округ
3. Район
4. Сельсовет или туясовет
5. Земельное об"единение
6. Название населенного пункта.

I. Физико-географические сведения.

1. Границы угодьепользования.

2. Местонахождение населенного пункта /на какой реке, озере, на каком берегу, название урочища и местоположение на карте/, или места стоянок кочевого населения /летом, зимой/.

3. Расстояние населенного пункта от других ближайших населенных пунктов и сельского центра зимой и летом и описание путей сообщения.

4. Подробное описание окружающей местности, рельеф /ровный, холмистый, гористый/, название гор, урочищ, зона расположения /тайга, тундра и лесотундра/ и главнейшие речные системы; название их, притоков и озер.

II. Население.

1. Население: оседлое, кочевое или полукочевое.

2. Наличие родовых групп для туземного населения.

3. Имеется ли колхоз, его вид /уставная рыбацкая артель, северо-смешанная промысловая артель, коммуна/, его уклон; название, кем и когда зарегистрирован устав.

4. Число хозяйств и едоков в населенном пункте /см. приложение по данным статсектора № 1/

5. Занятие населения и ведущая отрасль хозяйства.

6. Возникновение прав пользования угодьями до начала землеводоустройства влияние правопользования угодьями на взаимоотношения эксплоататорского и эксплоатируемого населения, вотчины, родовые навыки и взаимоотношения, экономическая зависимость батрацко-бедняцких и средняцких масс от кулаков и полуфеодалов /сжато, конкретные факты/ Отразить по отраслям хозяйства.

7. Специализация хозяйства по возможным перспективам - каким именно /кратко/

III. Землепользование.

1. Наличие сельско-хозяйственных угодий, их расположение /указать урочища, примерную площадь/ нанести на карту.

7. Программа для составления актов выявления угодьепользования, прав и пожеланий землеводоустраиваемого населения

ГА ЯНАО. Ф. 12. Оп. 1. Д. 12. Л. 1–4 об.

62

ПРОГРАММА РАБОТ ОЛЕНЕВОДСЕКТОРА

НА 1933 ГОД.

Раздел I. Подготовительный период.

1. Сбор, изучение, оценка и сводка литературных материалов по оленеводству района / Житков, Бывалов, Корелов, Ганкевич и др./

2. Проработка данных приполярной переписки 26-27 г. вывод качественных и количественных показателей состава и движения стад / совместно со стат. эконом. сектором /.

3. Проработка путей кочевания по материалам переписи 26-27 г. и др. При достаточном материале выявляются основные типы кочевок и магистральные пути.

4. Составление карт плотности оленеводства для летнего и зимнего периода / вместе со стат. эконом. сектором /.

5. Классовое расслоение оленеводов по данным окружных и районных организаций.

6. Состояние коллективизации оленеводства по данным окружных и районных организаций.

7. Оценка собранных материалов. Выработка в соответствии с ними и с программой полевого обследования конкретного плана полевых работ, маршрутов, пунктов учета, объема дополнительных обследований по отдельным вопросам. Увязка с общим планом работ экспедиции. Заметка календарных сроков выполнения работ.

Раздел II. Полевой период.

1. Состав и движение стад единоличного сектора в социальном и национальном разрезах. Обследуется упрощенным методом с последующей корректурой данных сельсоветов. Обследование выборочное, дополнительное к обследованию стат. эконом. сектора. При работах по хозяйствам обследованием охватывается до 80% хозяйств. / см. приложение I-е.

Минимальное поголовье и состав стада, удовлетворяющие внутрихозяйственные потребности / в шкурах, мясе, транспорте/ отдельных типов хозяйства: чисто- оленеводческого, промыслово-оленеводческого и т.д.

2. Состав и движение стад соц. сектора по данным отчетов и производственных планов колхозов и совхозов / см. пр. I-е

3. Оленеводческая продукция. Социальные и национальные группы практикуют планомерную забойку. Время производства забойки. Способы забойки и их влияние на качество продукции / по показаниям специалистов заготорганизации /.

Степень использования забитых животных. Какие части не используются, почему, второстепенные продукты, рога, копыта, кровь и т.д.

8. Программа работ оленеводсектора на 1933 г.

ГА ЯНАО. Ф. 12. Оп. 1. Д. 12. Л. 62–64 об.

РАЗДЕЛ 2

СЕВЕРОУСТРОИТЕЛЬНЫЕ ЭКСПЕДИЦИИ ЯМАЛА — ПУТЬ В БУДУЩЕЕ

Значительную часть землеустроительных экспедиций составляли приглашенные специалисты. Практически все землеустроители были из города Тобольска. Геоботаники, почвоведы, агрономы, экономисты, астрономы, этнографы приглашались из Москвы, Ленинграда, Перми, Омска, Томска, Красноярска, Тюмени.

Значительная часть работы по земельно-водному устройству территории легла на плечи землеустроителей. Они выполняли рекогносцировочную съемку (осмотр и обследование местности с целью выбора положения астрономических и геодезических опорных пунктов для обоснования топографических съемок), а на хозяйственно ценных площадях — инструментальную геодезическо-топографическую съемку, которые позволяли корректировать предшествующий картографический материал или составлять новые карты местности, определять расположение и количество сельскохозяйственных, лесных, ягельных, охотничьих, рыболовных и других угодий.

По всем вопросам, возникавшим в процессе работы по земельному устройству территорий, принимались коллективные решения, активно обсуждавшиеся на заседаниях райисполкомов, национальных советов, технических, профсоюзных и производственных совещаниях сотрудников экспедиций, в которых часто принимали участие представители окружного земельно-промыслового отдела, подотдела землеустройства, окрисполкома, культбаз и других учреждений.

Конечным результатом работы всех специалистов экспедиции являлся проект по земельному устройству обследуемой территории.

Готовый проект в обязательном порядке представлялся населению землеводоустраиваемого района, после коллективного обсуждения в течение трех месяцев можно было оспорить предлагаемый вариант распределения угодий и предложить свой вариант в районный земельный комитет. Такие прецеденты происходили неоднократно. Так как преимущества при распределении получали члены колхозов и совхозов, это служило стимулом к коллективизации индивидуальных хозяйств.

В окончательном виде проект включал карту землеводоустраиваемого района, письменный проект с обработанными результатами земельных и экономических обследований, данные об экономическом районировании и направлении хозяйства. В обосновании проекта описывались условия для укрупнения и развития совхозного строительства, коллективизации и кооперирования бедняцко-середняцких хозяйств, перехода на оседлый образ жизни, осуществления национальной и классовой политики. По результатам обследований районные исполнительные комитеты получали копии районной карты с обозначением угодий каждого отдельного землепользователя и самого письменного проекта.

9. Лагерь на Хадытте. Из отчета Ямальской землеустроительной экспедиции, [1934–1936 гг.]. Фото В.М. Ларионова
ГА ЯНАО. Ф. 12. Оп. 1. Д. 188 а. Л. 6.

10. Стенгазета в лагере экспедиции. Из отчета Ямальской землеустроительной экспедиции, [1934–1936 гг.].
Фото В.М. Ларионова

ГА ЯНАО. Ф. 12. Оп. 1. Д. 188 а. Л. 6.

С. 22–23: 11. Землеустроители на пастбище колхоза «Победа»

Из архива МВК им. И.С. Шемановского

12. Полевые абрисы геоботаника [...] Барышникова. Пуровский район, 1935 г.

ГА ЯНАО. Ф. 12. Оп. 1. Д. 201. Л. 1–23.

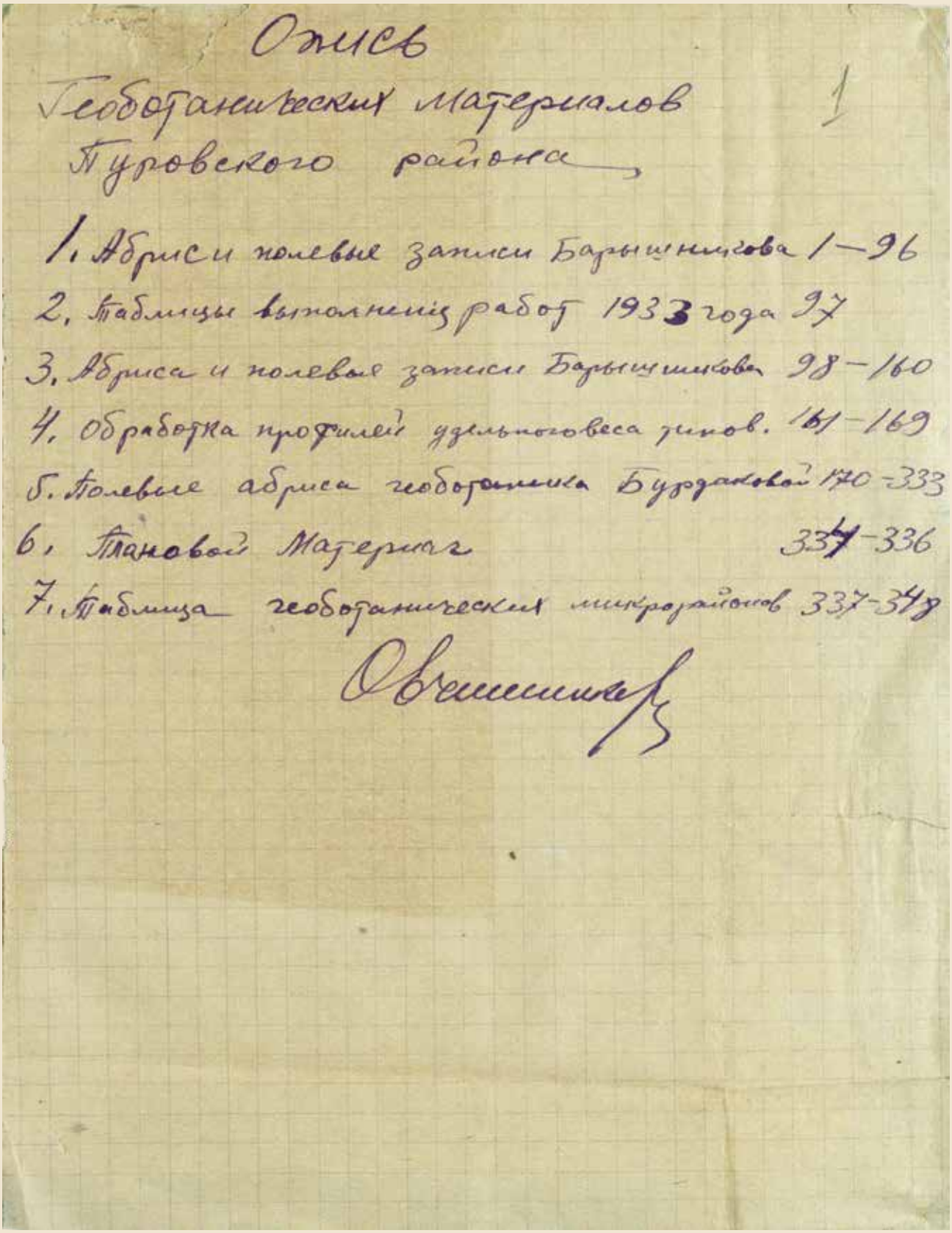

Опись
геоботанических материалов
Пуровского района

1

1. Абрисы полевые записи Барышникова 1—96
2. Таблицы выполнения работ 1933 года 97
3. Абрисы и полевые записи Барышникова 98—160
4. Обработка профилей удельноговеса рыков. 161—169
5. Полевые абрисы геоботаника Бурдановой 170—333
6. Плановый материал 334—336
7. Таблица геоботанических микрорайонов 337—348

Овчинников

13. Опись геоботанических материалов Пуровского района, 1935 г.

ГА ЯНАО. Ф. 12. Оп. 1. Д. 201. Л. 1 а.

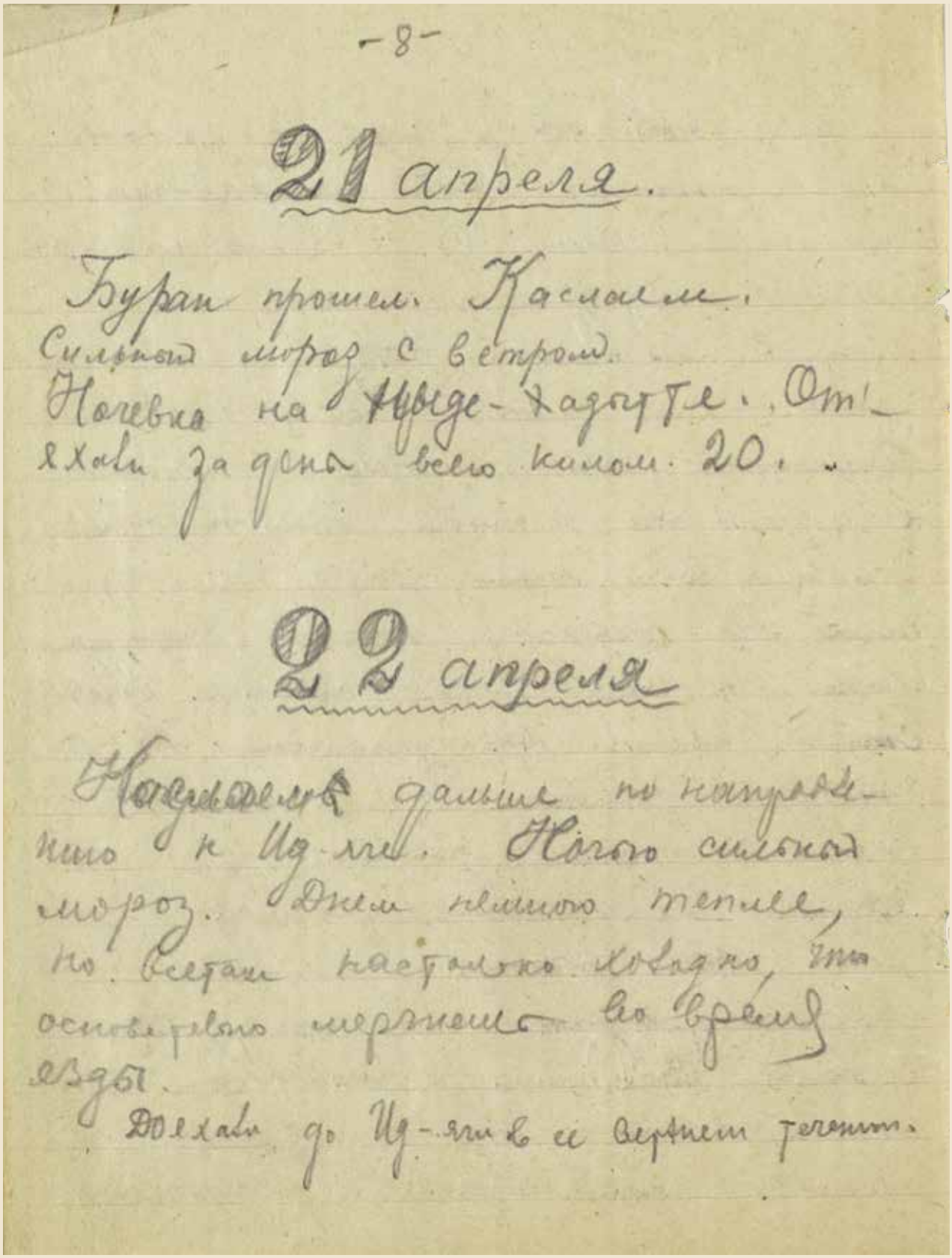

-8-

21 апреля.

Буран прошел. Красаем.
Сильный мороз с ветром.
Ночевка на Нуде-Хадыгте. Отъехали за день всего киломм. 20.

22 апреля

Продолжаем дальше по направлению к Ид-яге. Ночью сильный мороз. Дни немного теплее, но всегда настолько холодно, что основательно мерзнешь во время езды.
Доехали до Ид-яги в 11 вечерним течением.

14. Записи наблюдений из полевых дневников землеустроителей, 1935 г.

ГА ЯНАО. Ф. 12. Оп. 1. Д. 201. Л. 5 об.

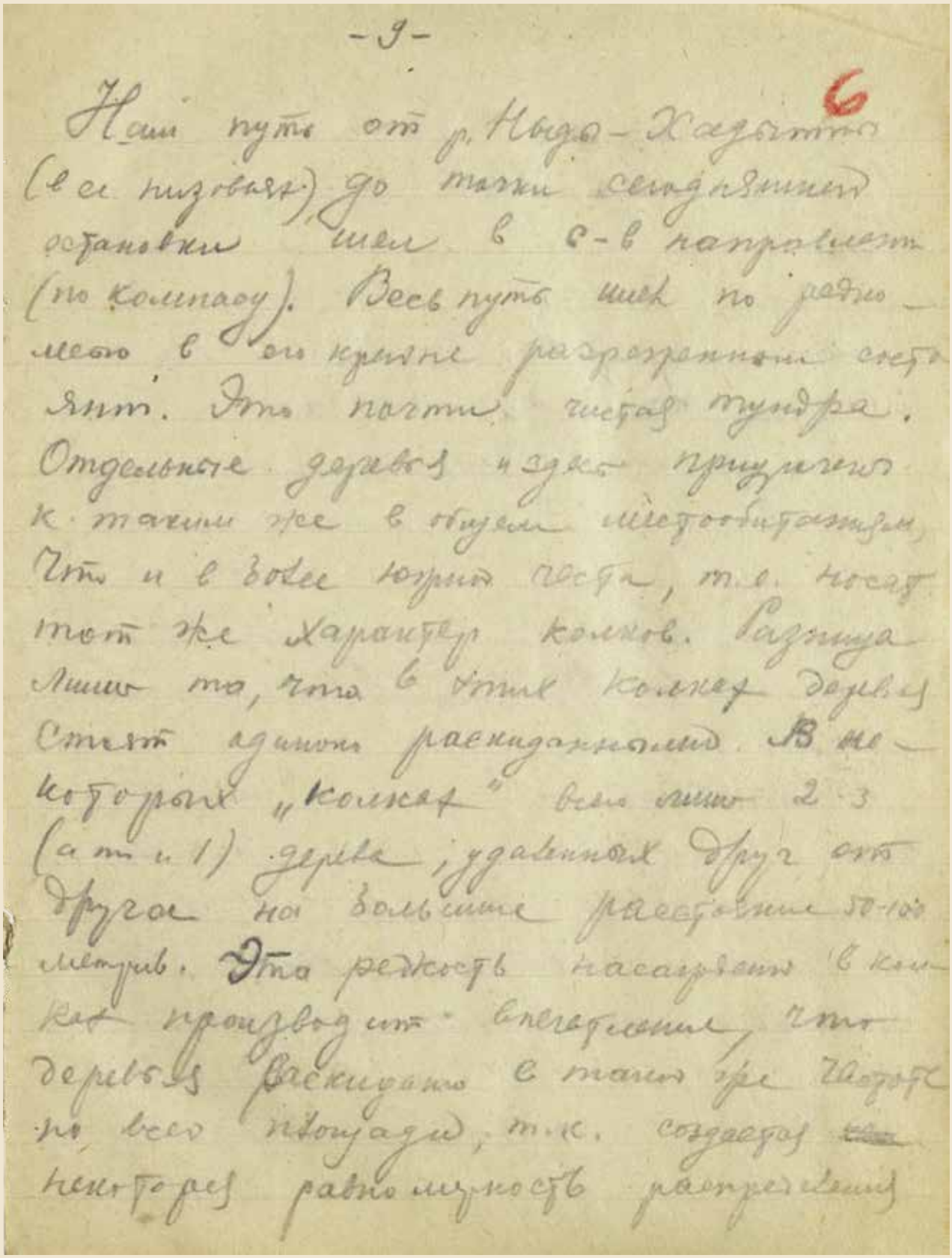

-9-

6

Наш путь от р. Ныдо-Хадытта (в ее низовьях) до нашей сегодняшней остановки шел в с-в направлении (по компасу). Весь путь шел по редколесью в его крайне разреженном состоянии. Это почти чистая тундра. Отдельные деревья и здесь приурочены к таким же в общем местообитаниям, что и в более южной части, т.е. носят тот же характер колков. Разница лишь то, что в этих колках деревья стоят одиноко раскиданными. В некоторых „колках" всего лишь 2-3 (а то и 1) дерева, удаленных друг от друга на большие расстояния 50-100 метров. Эта редкость насаждений в колках производит впечатление, что деревья раскиданы в таком же порядке по всей площади, т.к. создается некоторая равномерность распределения

ГА ЯНАО. Ф. 12. Оп. 1. Д. 201. Л. 6.

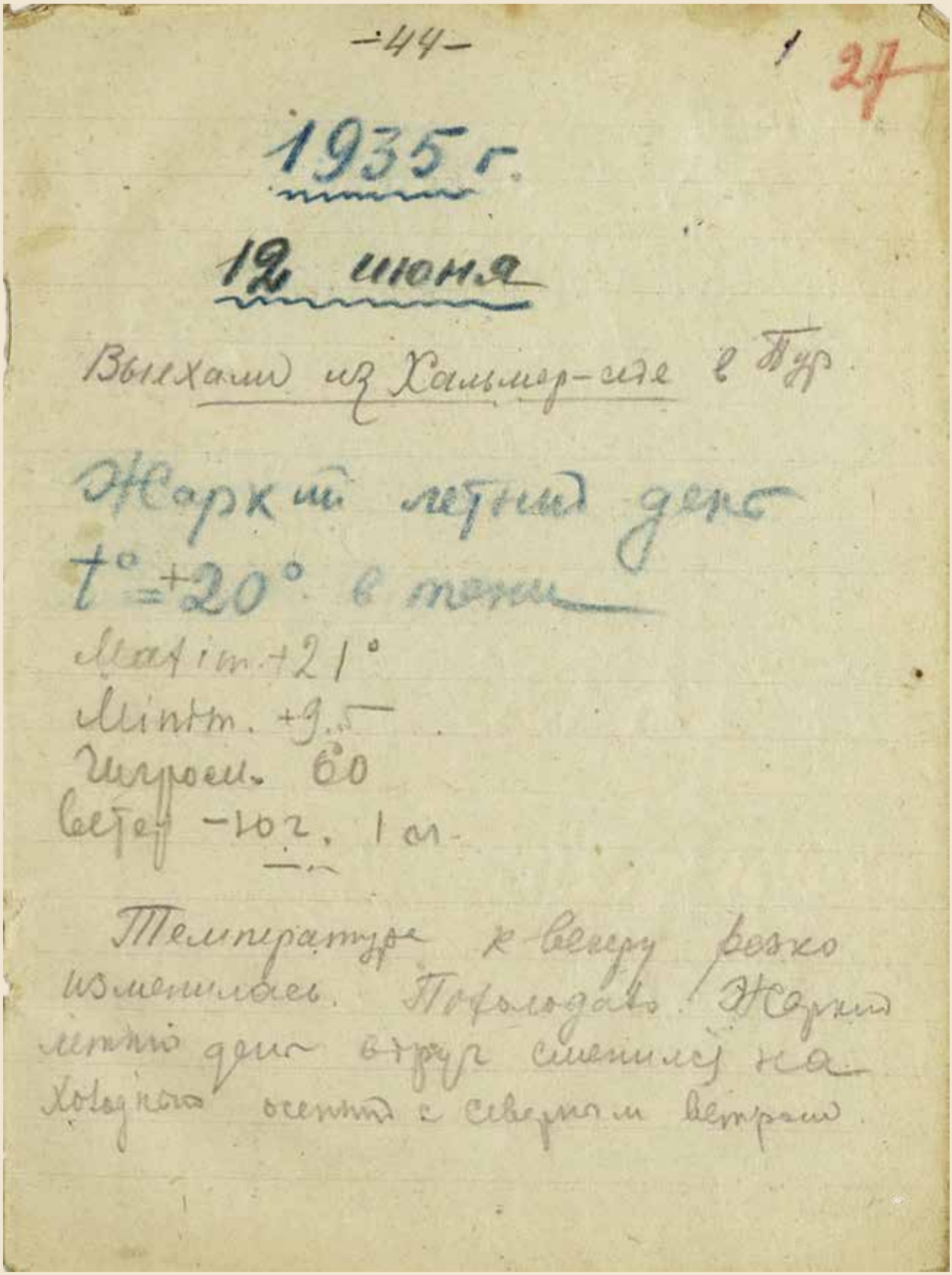

-44-

27

1935 г.

12 июня

Выехали из Хальмер-сале в Бур.

Жаркий летний день
t° = +20° в тени
Max t° +21°
Min t° +9,5
Гигроск. 60
ветер – юг. 1 б.

Температура к вечеру резко изменилась. Потеплело. Жаркий летний день вдруг сменился на холодный осенний с северным ветром.

ГА ЯНАО. Ф. 12. Оп. 1. Д. 201. Л. 27.

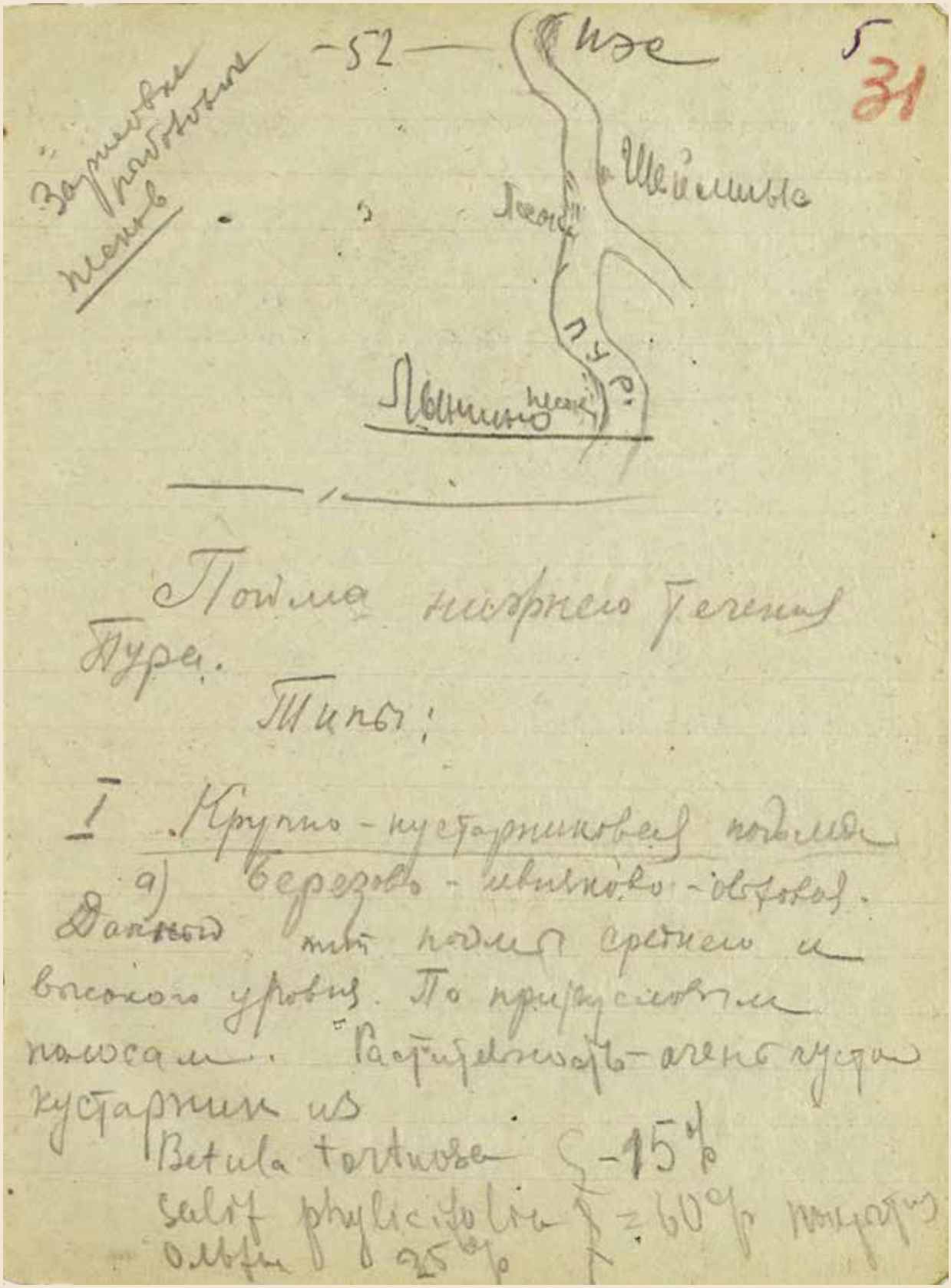

Пойма нижнего течения Пуры.

Типы:

I Крупно-кустарниковая пойма

а) березово-ивняково-ольховая.

Данный тип поймы среднего и высокого уровня. По прирусловым полосам. Растительность очень густо кустарник из

Betula tortuosa } 15%

Salix phylicifolia } 60% покрыт.

Ольха } 25%

ГА ЯНАО. Ф. 12. Оп. 1. Д. 201. Л. 31.

— 69 —

38 в

На Сабонах — обрезрыть стрелка

Тость

Между пятнами — мохово-лишн.

Тундра. Здесь растительность:

А. Кустарники:

1. Ива красивая — до 6-10% местнятек.
2. Береза карликовая — — 4-5% приземистая форма до 10-15 см, высота, длина стволов кустов стволов до 60 см до 15-20 см. высот.
3. Багульник — 15% урнегам, h = 15 см
4. Водяника — 20%
5. Брусника — 2%
6. Толокнянка alm — 7%
7. Голубика — 4-5%

Б. Травы:

1. Мытник (Bob. sp) — редко (нет. доли %)
2. Осока крестная — до 1%
3. Сабан Lappon. — до 2%-3%

ГА ЯНАО. Ф. 12. Оп. 1. Д. 201. Л. 38.

15. Архивное дело «Проект простейшего земельно-водного устройства Ямальского района Ямальского (Ненецкого) округа Омской области на 1935–1937 годы»

ГА ЯНАО. Ф. 12. Оп. 1. Д. 188 а.

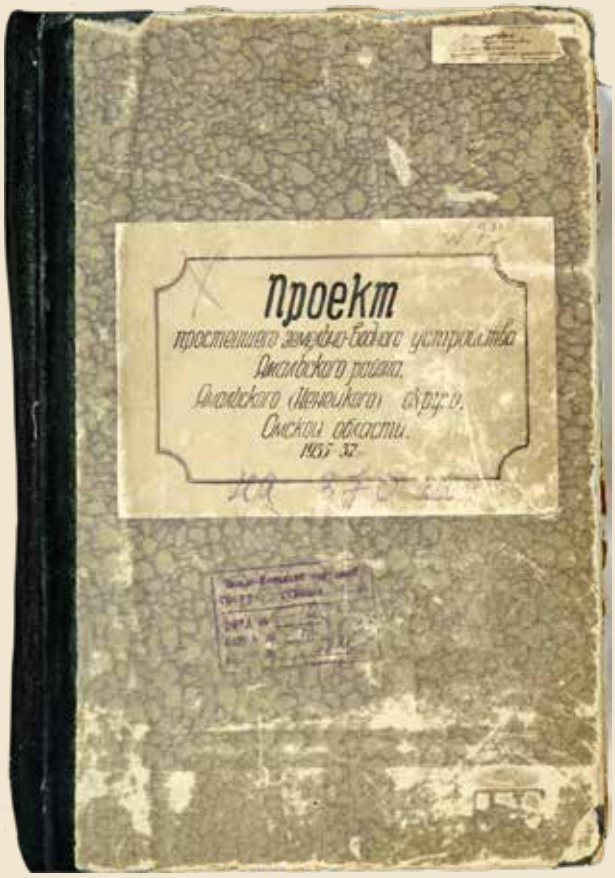

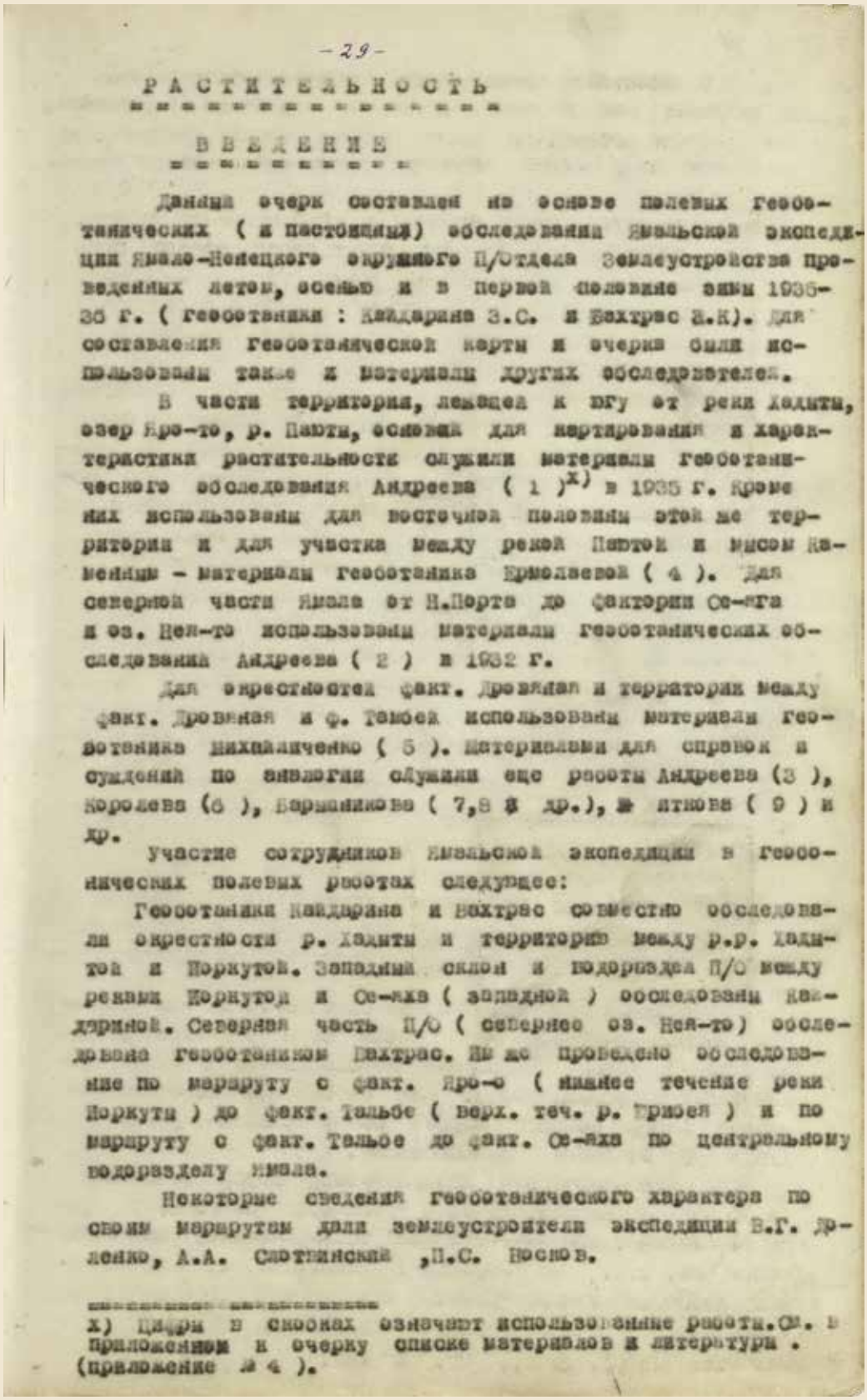

-29-

РАСТИТЕЛЬНОСТЬ

ВВЕДЕНИЕ

Данный очерк составлен на основе полевых геоботанических (и пастбищных) обследований Ямальской экспедиции Ямало-Ненецкого окружного П/Отдела Землеустройства проведенных летом, осенью и в первой половине зимы 1935-36 г. (геоботаники : Кандаранов З.С. и Бахтрес А.К). Для составления геоботанической карты и очерка были использованы также и материалы других обследователей.

В части территории, лежащей к югу от реки Хадыта, озер Ярэ-то, р. Пяйты, основой для картирования и характеристики растительности служили материалы геоботанического обследования Андреева (1)x) в 1935 г. Кроме них использованы для восточной половины этой же территории и для участка между рекой Пяйтой и мысом Каменным - материалы геоботаника Ермолаевой (4). Для северной части Ямала от Н.Порта до фактории Се-яха и оз. Нея-то использованы материалы геоботанических обследований Андреева (2) в 1932 г.

Для окрестностей факт. Дровяная и территории между факт. Дровяная и ф. Тальбей использованы материалы геоботаника Михайличенко (5). Материалами для справок и суждений по аналогии служили еще работы Андреева (3), Королева (6), Барманикова (7,8 и др.), Житкова (9) и др.

Участие сотрудников Ямальской экспедиции в геоботанических полевых работах следующее:

Геоботаники Кандаранов и Бахтрес совместно обследовали окрестности р. Хадыта и территорию между р.р. Хадытой и Норкутой. Западный склон и водораздел П/О между реками Норкутой и Се-яхой (западной) обследованы Кандарановым. Северная часть П/О (севернее оз. Нея-то) обследована геоботаником Бахтрес. Им же проведено обследование по маршруту с факт. Ярэ-о (нижнее течение реки Норкуты) до факт. Тальбе (верх. теч. р. Тиреей) и по маршруту с факт. Тальбе до факт. Се-яха по центральному водоразделу Ямала.

Некоторые сведения геоботанического характера по своим маршрутам дали землеустроители экспедиции В.Г. Дроленко, А.А. Сартинский ,П.С. Носков.

x) Цифры в скобках означают использованные работы.См. в приложении к очерку списке материалов и литературы . (приложение № 4).

16. Очерк о растительности Ямальского района, 1935–1937 гг.

ГА ЯНАО. Ф. 12. Оп. 1. Д. 188 а. Л. 29–91.



17. Фотоматериалы к очерку о растительности Ямальского района, 1935–1937 гг.

ГА ЯНАО. Ф. 12. Оп. 1. Д. 188 а. Л. 31.

-134-

6. РЫБНОЕ ХОЗЯЙСТВО.

ГЛАВА I.

ЕСТЕСТВЕННО-ИСТОРИЧЕСКИЙ ОЧЕРК ОБСКОЙ ГУБЫ.

Гидрологическая характеристика.

Берега Ямала омываются с востока водами Обской губы, с севера - водами пролива Малыгина и с запада - водами Карского моря и Байдарацкой губы. Если в отношении гидрологии первых двух водоемов мы имеем некоторые, правда весьма недостаточные сведения, то в отношении прибрежных частей 2-х последних водоемов мы не имеем почти ни каких данных. Поэтому дальнейшее изложение этой главы будет касаться лишь Обской губы /и частично пролива Малыгина/. Материалами для настоящей главы послужили главным образом отчет Ямальской экспедиции Всесоюзного Арктического Института, в части физико-географической составленный Бурмакиным, неопубликованная работа Юданова "Перспектива осетрового промысла в Обской губе у бухты "Новый Порт" /по материалам 1930 года/", его же неопубликованная работа "Обская губа и ее рыбохозяйственное значение /по материалам Ямальской экспедиции 1933 г./", а также некоторые опубликованные работы /Юданов, Судаков, Духовный, Иванчинов, Будкевич/. При этом вопросы гидрографии /величина водоемов, глубины/ здесь опускаются, т.к. они были освещены в главе "гидрография".

Течение и колебания уровней. По данным лоции Обской губы, речное течение Оби заметно только вблизи мыса Ям-сале, где оно вскоре с ½ узла доходит до 1/4 и остановится незаметным, в зависимости от приливо-отливных течений /стр. 7/. Нижеприводимые данные заимствованы нами из отчета экспедиции Арктического Института /1934 год/.

В средней и в особенности северной частях губы речное течение почти незаметно в силу сглаживающего влияния приливо-отливных течений и нагонных ветром вод. При отсутствии влияния этих факторов заметно постоянное речное течение со скоростью до 1/4 узла. Колебания уровней под влиянием приливо-отливных течений наблюдается по всей губе. Наиболее резко оно выражено в северном участке, где амплитуда колебаний уровней достигает примерно 1½ метров. У мыса Дровяного течение достигает скорости 1 1/4-1½ узла при направлении NS. Приливы полусуточные.

Колебания уровней под влиянием ветров в южной части достигают 5 футов, останавливая

18. Очерк о рыбном хозяйстве Ямальского района, 1935–1937 гг.

ГА ЯНАО. Ф. 12. Оп. 1. Д. 188 а. Л. 134–193.

19. Фотоматериалы к очерку о рыбном хозяйстве Ямальского района, 1935–1937 гг.

ГА ЯНАО. Ф. 12. Оп. 1. Д. 188 а. Л. 154.

20. Складывание невода. Из отчета Ямальской землеустроительной экспедиции, 1935–1937 гг. Фото В.М. Ларионова
ГА ЯНАО. Ф. 12. Оп. 1. Д. 188 а. Л. 154.

21. Сортировка рыбы. Из отчета Ямальской землеустроительной экспедиции, 1935–1937 гг. Фото В.М. Ларионова
ГА ЯНАО. Ф. 12. Оп. 1. Д. 188 а. Л. 154.

22. Починка невода. Из отчета Ямальской землеустроительной экспедиции, 1935–1937 гг. Фото В.М. Ларионова

ГА ЯНАО. Ф. 12. Оп. 1. Д. 188 а. Л. 154.

23. На промысел. Из отчета Ямальской землеустроительной экспедиции, 1935–1937 гг. Фото В.М. Ларионова

ГА ЯНАО. Ф. 12. Оп. 1. Д. 188 а. Л. 154.

24. Улов. Из отчета Ямальской землеустроительной экспедиции, 1935–1937 гг. Фото В.М. Ларионова

ГА ЯНАО. Ф. 12. Оп. 1. Д. 188 а. Л. 154.

25. Пуйковский рыбзавод. Заготовленный лед. Из отчета Ямальской землеустроительной экспедиции, 1935–1937 гг. Фото А.А. Слотвинского

ГА ЯНАО. Ф. 12. Оп. 1. Д. 188 а. Л. 170.

Охотничий промысел

Б О Х О Т У Г О Д Ь Я

Общая площадь обследованной территории составляет 16072.7 га, из которых 11.703 га приходится на собственно охотугодия и 4.969 нт. га, неудобной площади (Бандерацкая, Обская губа, внутренние водоемы и т.д.).

По признаку растительной зональности район можно грубо разбить на три зоны :

1. Южный – лесо-тундровый.
2. Центральный – переходная зона.
3. Северный – зона арктической тундры.

Леса первой зоны в основном занимают поймы рек Лодота, Ядв. Видовой состав их, представлен ; лиственницей с небольшой примесью ели, березы (Betula pubescens), ивы Salix lanata) и, изредка, полярной березой (Betula nana)

Типичная стация куропатки и зайца беляка.

фото Марьясова

Границами данного участка служат с юга – административная граница, с востока дельта Оби. Северная граница идет по р. Ходе вверх по ее течению, с вершины которой переваливается на вершину Порсаутыхи и по течению последней уходит снова к административной границе (см. карту).

Зоологический состав данного участка обусловливает и состав фауны его охотугодий. Так например, здесь мы имеем красную лисицу (Vulpes vulpes), которая отсутствует в двух следующих участках. Максимально концентрируется горностая (mustela erminea) и куропатка (Lagopus lagopus), также волк, рассомаха, заяц, лось.

Из представителей орнитофауны участок обитают: гоголь, свиязь, широконоска, не заходящие в другие участки.

26. Очерк об охотничьем промысле в Ямальском районе, 1935–1937 гг.

ГА ЯНАО. Ф. 12. Оп. 1. Д. 188 а. Л. 117–133.

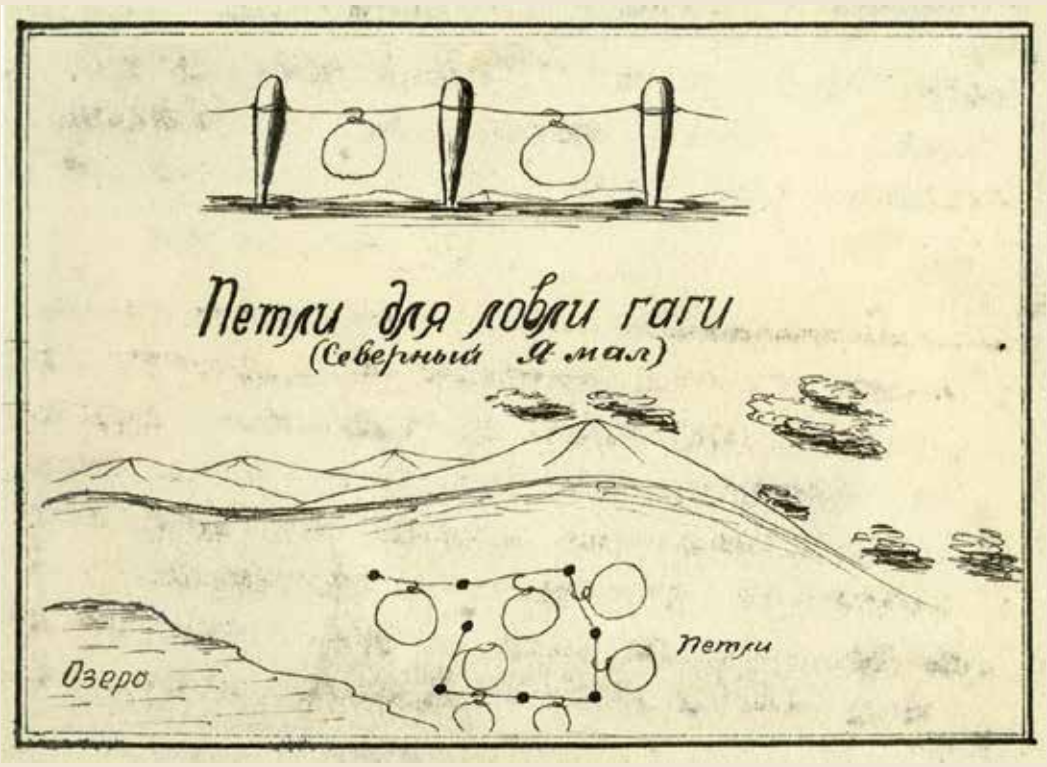

27. Устройство петель для ловли гаги. Северный Ямал. Автор рисунка не указан

ГА ЯНАО. Ф. 12. Оп. 1. Д. 188 а. Л. 131.

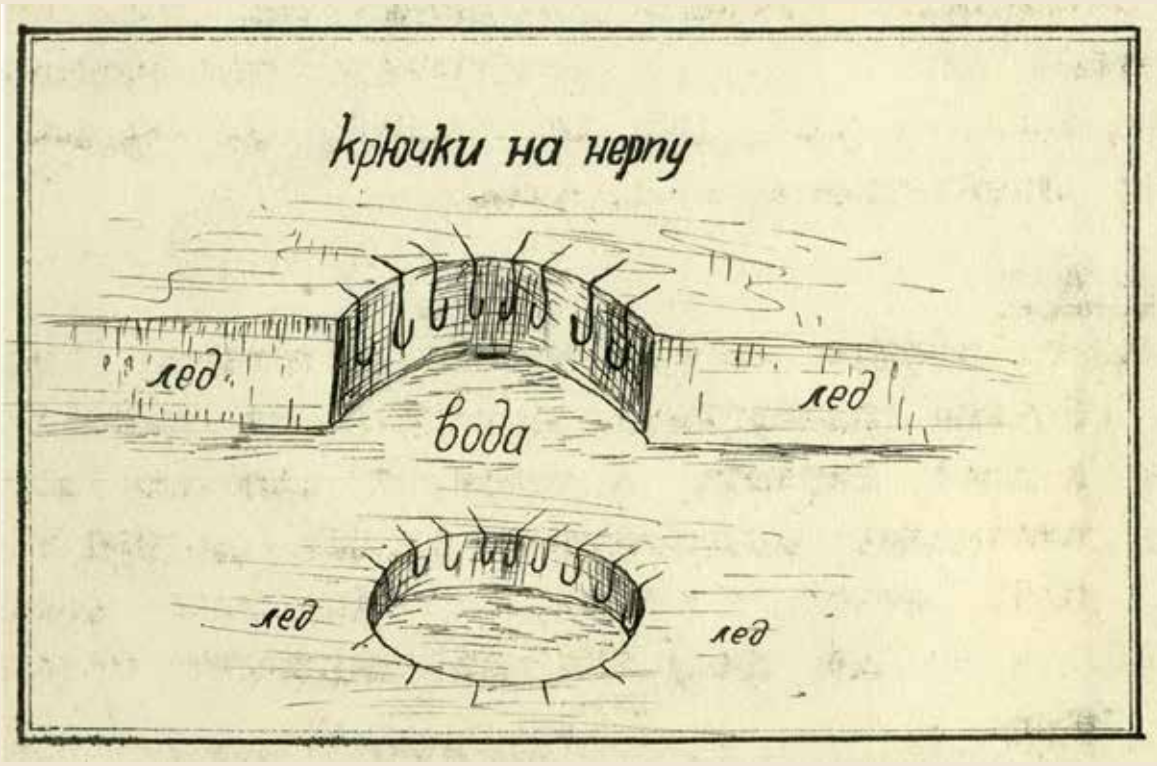

28. Крючки для ловли нерпы, практикуемые на полуострове Ямал. Автор рисунка не указан

ГА ЯНАО. Ф. 12. Оп. 1. Д. 188 а. Л. 132.

29. Насторожка слопца (капкана). Из отчета Ямальской землеустроительной экспедиции, 1935–1937 гг. Фото В.М. Ларионова

ГА ЯНАО. Ф. 12. Оп. 1. Д. 188 а. Л. 128 об.

30. Насторожка слопца. Из отчета Ямальской землеустроительной экспедиции, 1935–1937 гг. Фото В.М. Ларионова

ГА ЯНАО. Ф. 12. Оп. 1. Д. 188 а. Л. 129 об.

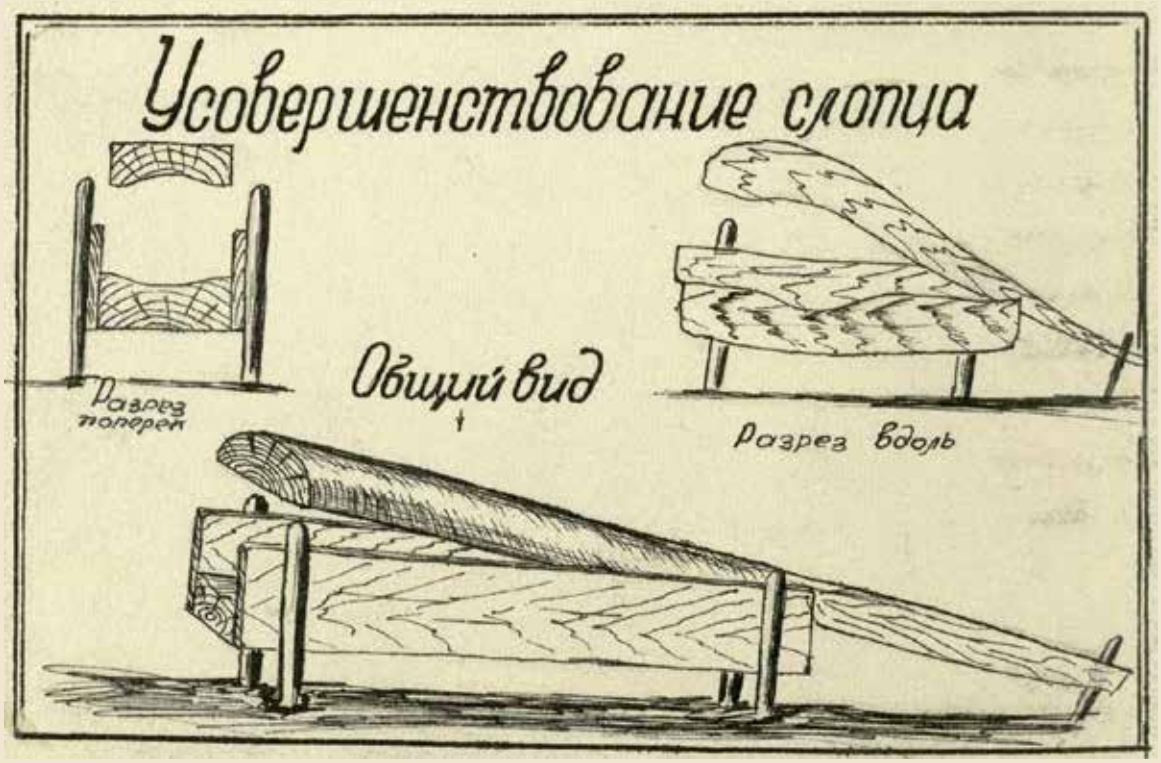

31. Усовершенствование слопца. Автор рисунка не указан

ГА ЯНАО. Ф. 12. Оп. 1. Д. 188 а. Л. 257 об.



32. Слопец оставлен настороженным на лето. Из отчета Ямальской землеустроительной экспедиции, 1935–1937 гг. Фото В.М. Ларионова

ГА ЯНАО. Ф. 12. Оп. 1. Д. 188 а. Л. 130.

33. Предъявление проекта. Из отчета Ямальской землеустроительной экспедиции, [1937 г.]. Фото В.Г. Кабунина

ГА ЯНАО. Ф. 12. Оп. 1. Д. 188 а. Л. 6.

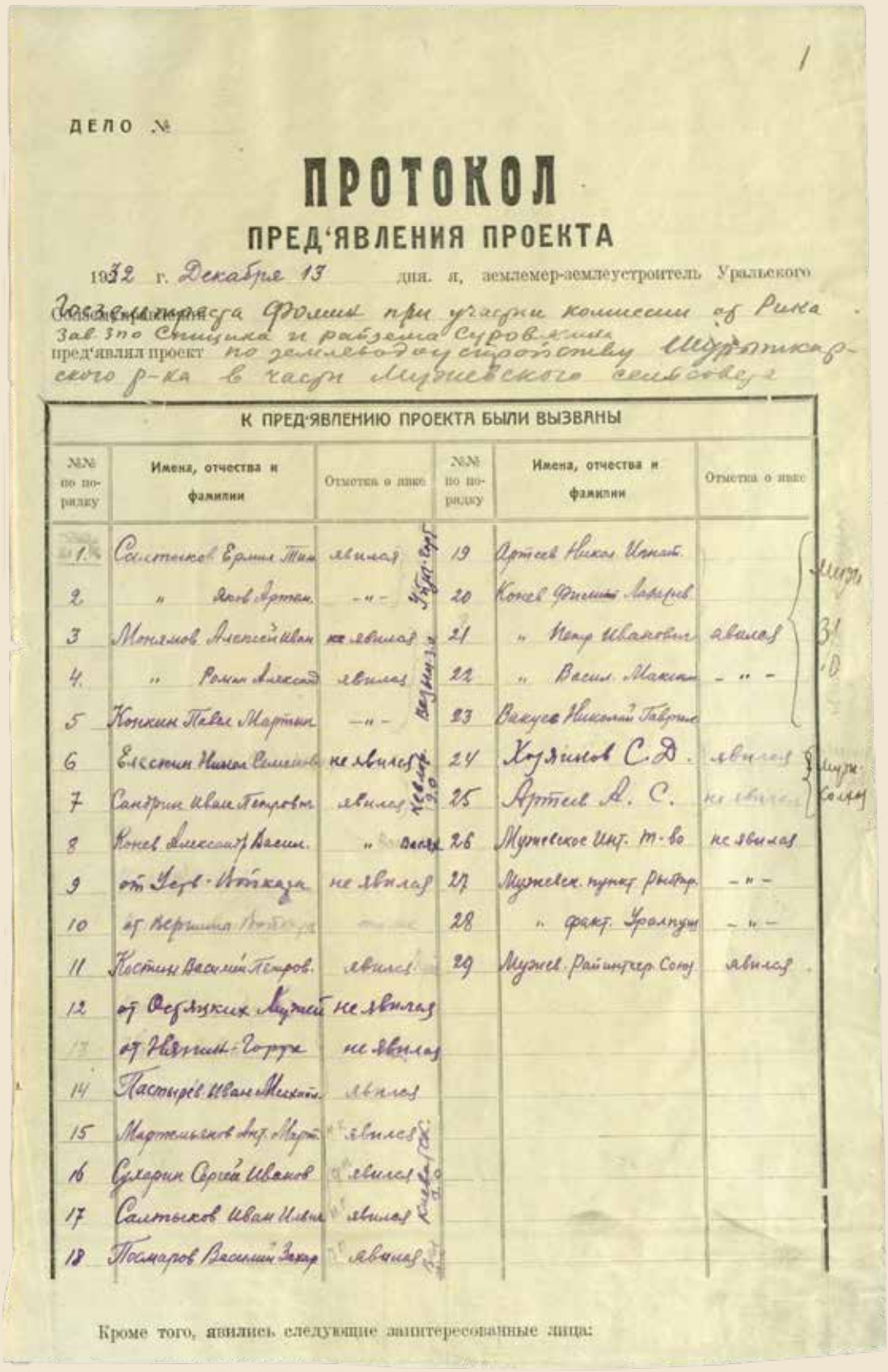

1

ДЕЛО №

ПРОТОКОЛ

ПРЕД'ЯВЛЕНИЯ ПРОЕКТА

1932 г. Декабря 13 дня. я, землемер-землеустроитель Уральского Зав. 3 по Стыцика и рабзема Суровикина при участии комиссии от Рика пред'являл проект по землеводоустройству Шурышкарского р-на в части Мужевского сельсовета

К ПРЕД'ЯВЛЕНИЮ ПРОЕКТА БЫЛИ ВЫЗВАНЫ

№№ по порядку	Имена, отчества и фамилии	Отметка о явке	№№ по порядку	Имена, отчества и фамилии	Отметка о явке
1	Салтыков Ермил Тим	явился	19	Артеев Никол Игнат	
2	" Яков Артем	-"-	20	Конев Филипп Лаврев	
3	Монгамов Алексей Иван	не явился	21	" Петр Иванович	явился
4	" Роман Алексей	явился	22	" Васил Макар	-"-
5	Конкин Павел Мартын	-"-	23	Вакуев Николай Гаврил	
6	Елкстин Никон Семенов	не явился	24	Хозяинов С. Д.	явился
7	Сандрин Иван Петрович	явился	25	Артеев А. С.	не явился
8	Конев Александр Васил.	"	26	Мужевское Инт. т-во	не явился
9	от Уерт-Остяка	не явился	27	Мужевск. пункт Рыбтр.	-"-
10	от Нершина Остяка		28	" факт. Уралпуш	-"-
11	Костин Василий Петров.	явился	29	Мужев. Райинтер. Сою	явился
12	от Ортлыких Мужей	не явился			
13	от Нянгин-Горра	не явился			
14	Пастырев Иван Михайл.	явился			
15	Мартемьянов Ант. Март	явился			
16	Сударин Сергей Иванов	явился			
17	Салтыков Иван Илья	явился			
18	Пономарев Василий Захар	явился			

Кроме того, явились следующие заинтересованные лица:

34. Протокол предъявления проекта по землеводоустройству Шурышкарского района в части Мужевского сельсовета от 13 декабря 1932 г.

ГА ЯНАО. Ф. 12. Оп. 1. Д. 33. Л. 1.

6

что предназначенные участникам землеустройства земельные участки перейдут в их пользование лишь по окончательном утверждении проекта, и что поставленные межевые признаки должны быть сохраняемы.

Просим предъявлен:

Землемер-землеустроитель Л. Госсиф

Вышеизложенное нам об'явлено, в чем и подписуемся, участники землеустройства:

Уполномоченные:

от юрт Уйты-Горт (Салтыков Е.Т.)
" " Нарты-Горт (Салтыков Я.А)
" " Вершгорт (Манялов)
" " Сартанут
" " Нари-Горт
" " Васяховского Колхоза Конев
" " Ярако-Горт (Косриев)
" " Усть-Нязинских (нер. Лучи) (Постоев)
" " Нового Киевара Мартынов
" " Старого Киевара (Сарин С.И
" " Илюшки Горт (Салтыков И.И)
" " Выпосма (Пономарев)
" села Лучей Конев Васил. Конев
" Колхоза с. Лучей „Путями Ленина" Новгинов С.Д.
" юрт Аыши-Горт
" " Выши-Горт (Сартин И.Н)

Правильность подписей и также Лучевский сельсовет удостоверяет.

Пред сельсовета

Секретарь

Свердл., тип. Изолятора с. п. Зак. № 1589 тир. 5000

ГА ЯНАО. Ф. 12. Оп. 1. Д. 33. Л. 6.

РАЗДЕЛ 3

КАРТА — АЛЬФА И ОМЕГА ГЕОГРАФИИ

По результатам земельного обследования составлялась карта в масштабе 1:500 000 (или 1:200 000 для особо значимых угодий и мест) с экспликацией земельных угодий, с указанием населенных пунктов; кочевых маршрутов; летних и зимних стоянок; участков, зараженных сибирской язвой; границ фактического и вновь установленного землепользования колхозов, земельных объединений, совхозов, заповедников и т.д.

Процесс создания оригинальных карт был трудоемким. Представленные в окончательном виде карты составлялись на основе многочисленных абрисов, полученных в ходе инструментальной геодезическо-топографической съемки.

Часть карт представляет оригинальный опыт привлечения участниками землеустроительных экспедиций ненцев к процессу картографирования. К составлению карт привлекали прежде всего ненцев-оленеводов, хорошо знающих свою территорию; они же одновременно могли служить проводниками, информаторами и иллюстраторами. К рисованию карт привлекались как председатели кочевых советов, так и ненцы-единоличники, знающие местность детально. Одновременно могли работать над схемой от одного до пяти человек.

Основной чертеж выполнялся ненцами простым карандашом или перьевой ручкой, а поверх данного рисунка наносилась информация уже цветным карандашом со слов опрашиваемого. Иногда человек, ведущий опрос, сам же и выполнял чертеж и наносил значимые объекты. Часто наносилась только топографическая основа, поскольку из-за незнания языка опрашиваемым и отсутствия переводчика невозможно было получить и нанести на карту все необходимые сведения. К картам составлялись списки всех обозначенных гидрографических объектов, т.е. рек и озер. Все названия рек, озер, сопок записывались со слов ненцев. Составленная карта заверялась подписью-тамгой опрашиваемого. Зарисованная в ходе опроса гидрографическая сеть затем проверялась и корректировалась опросом еще как минимум двух людей.

35. Карта рыбных угодий Ямальского района, 1935–1937 гг.

ГА ЯНАО. Ф. 12. Оп. 1. Д. 60.



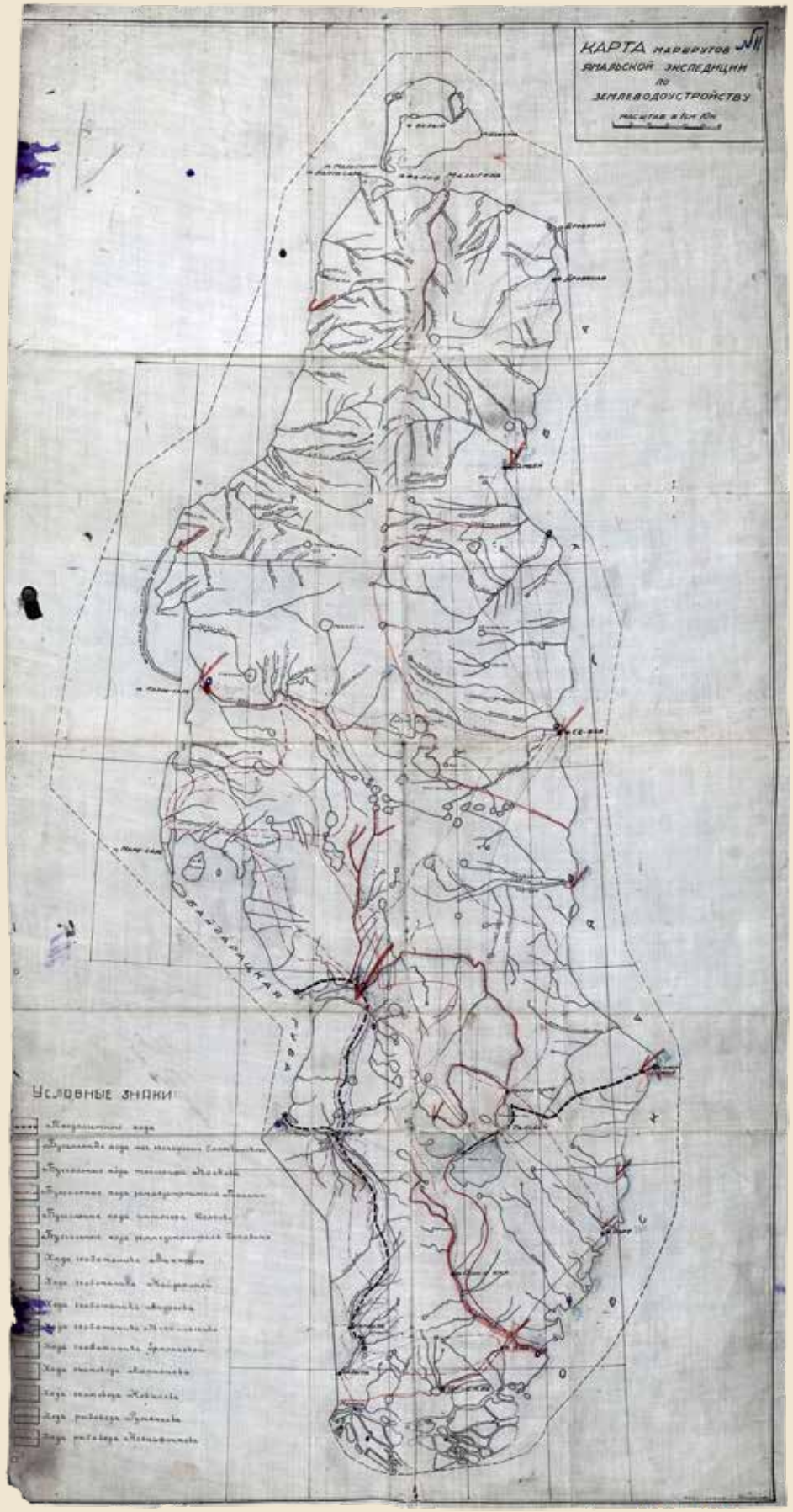

36. Карта маршрутов Ямальской экспедиции по землеводоустройству, 1935–1937 гг.

ГА ЯНАО. Ф. 12. Оп. 1. Д. 188 а. Л. 7.

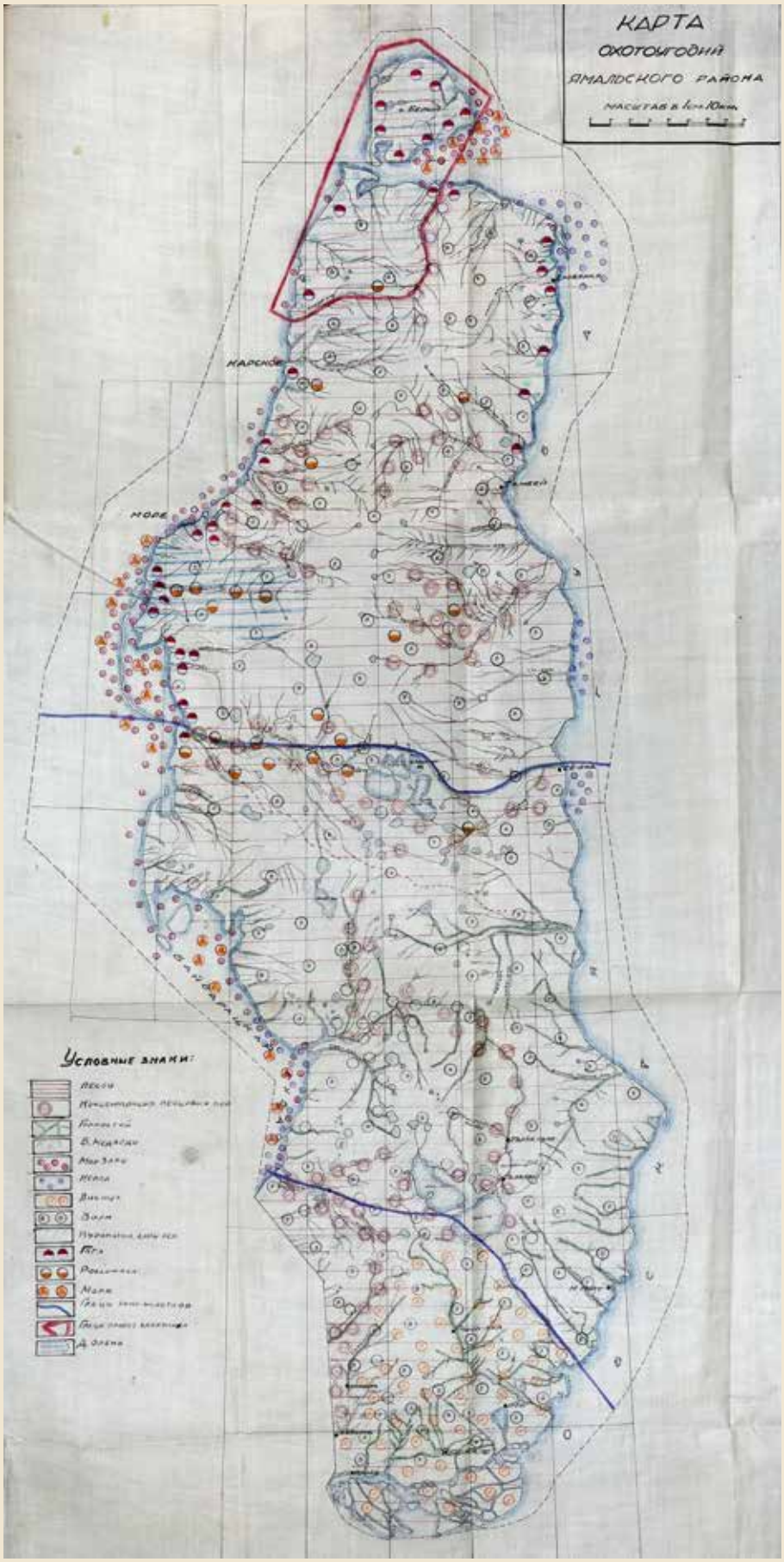

37. Карта охотоугодий Ямальского района, 1935–1937 гг.

ГА ЯНАО. Ф. 12. Оп. 1. Д. 188 а. Л. 133 а.

38. Геоботаническая карта Надымского района, [1933–1934 гг.]

ГА ЯНАО. Ф. 12. Оп. 1. Д. 119. Л. 3.

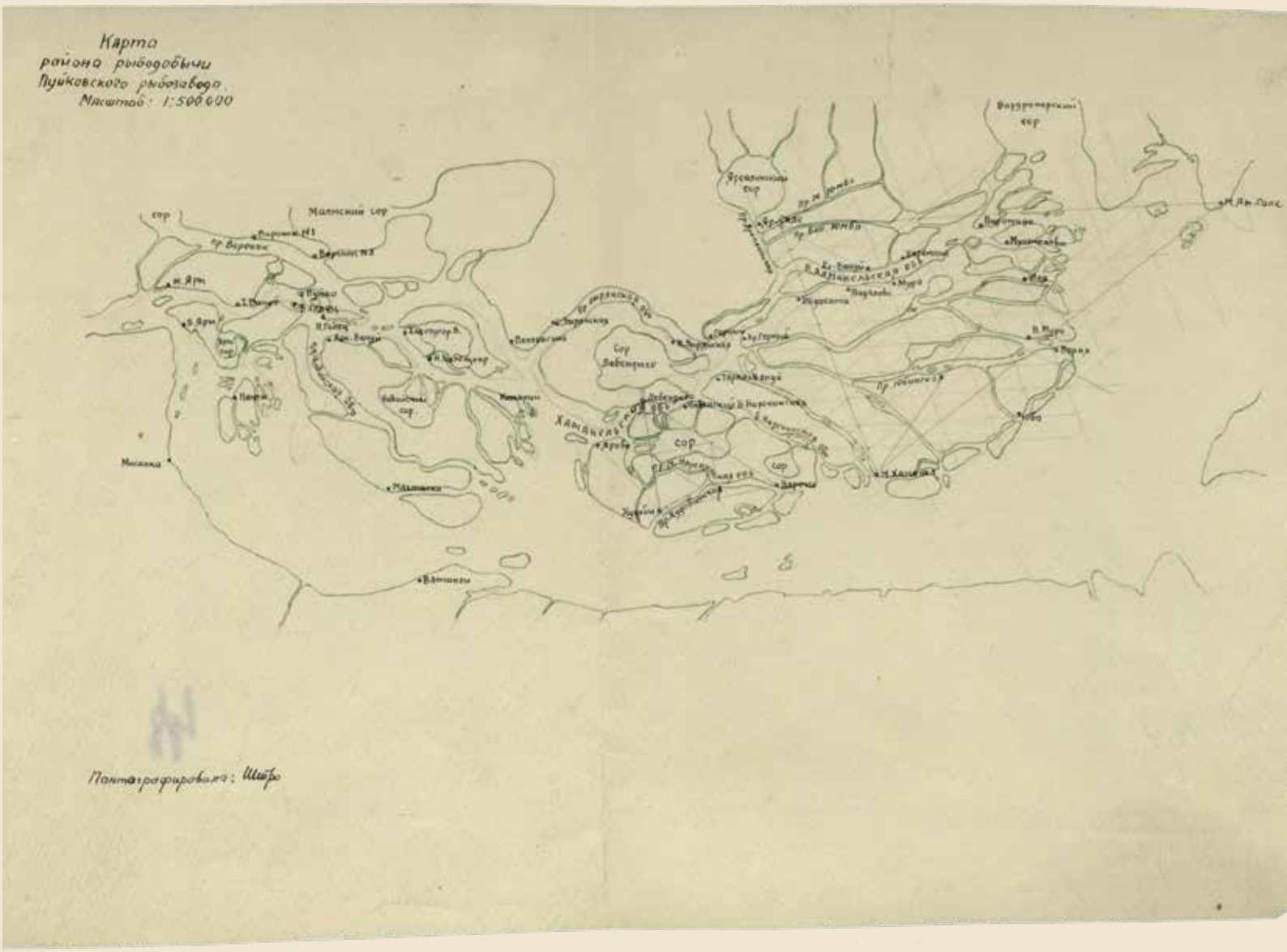

39. Карта района рыбодобычи Пуйковского рыбозавода, [1934–1936 гг.]. Плотная бумага

ГА ЯНАО. Ф. 46. Оп. 1. Д. 73. Л. 70.

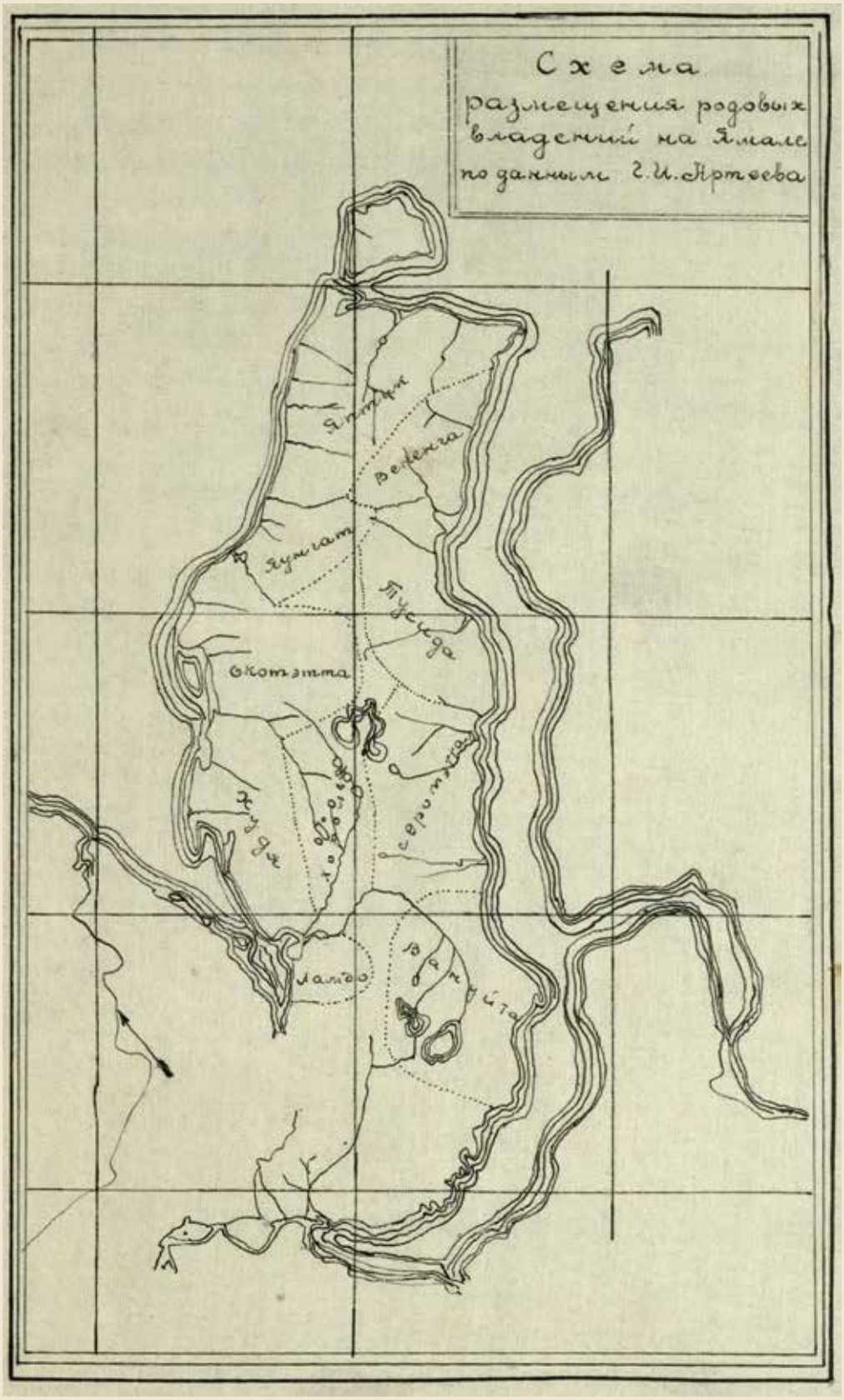

40. Схема размещения родовых владений на Ямале по данным Г.И. Артеева, 1935–1937 гг.

ГА ЯНАО. Ф. 12. Оп. 1. Д. 188 а. Л. 239.

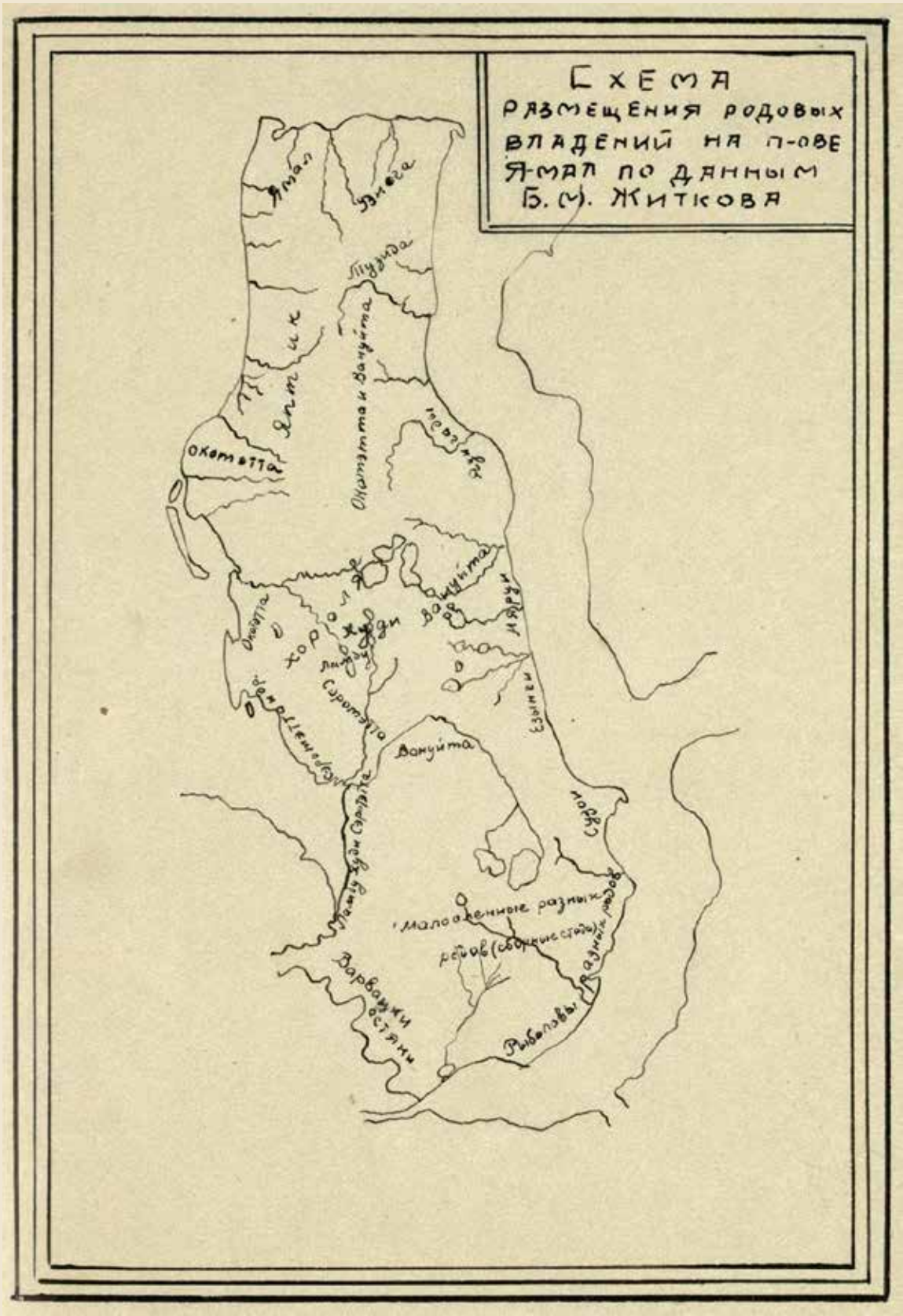

41. Схема размещения родовых владений на полуострове Ямал по данным Б.М. Житкова, 1935–1937 гг.

ГА ЯНАО. Ф. 12. Оп. 1. Д. 188 а. Л. 237.

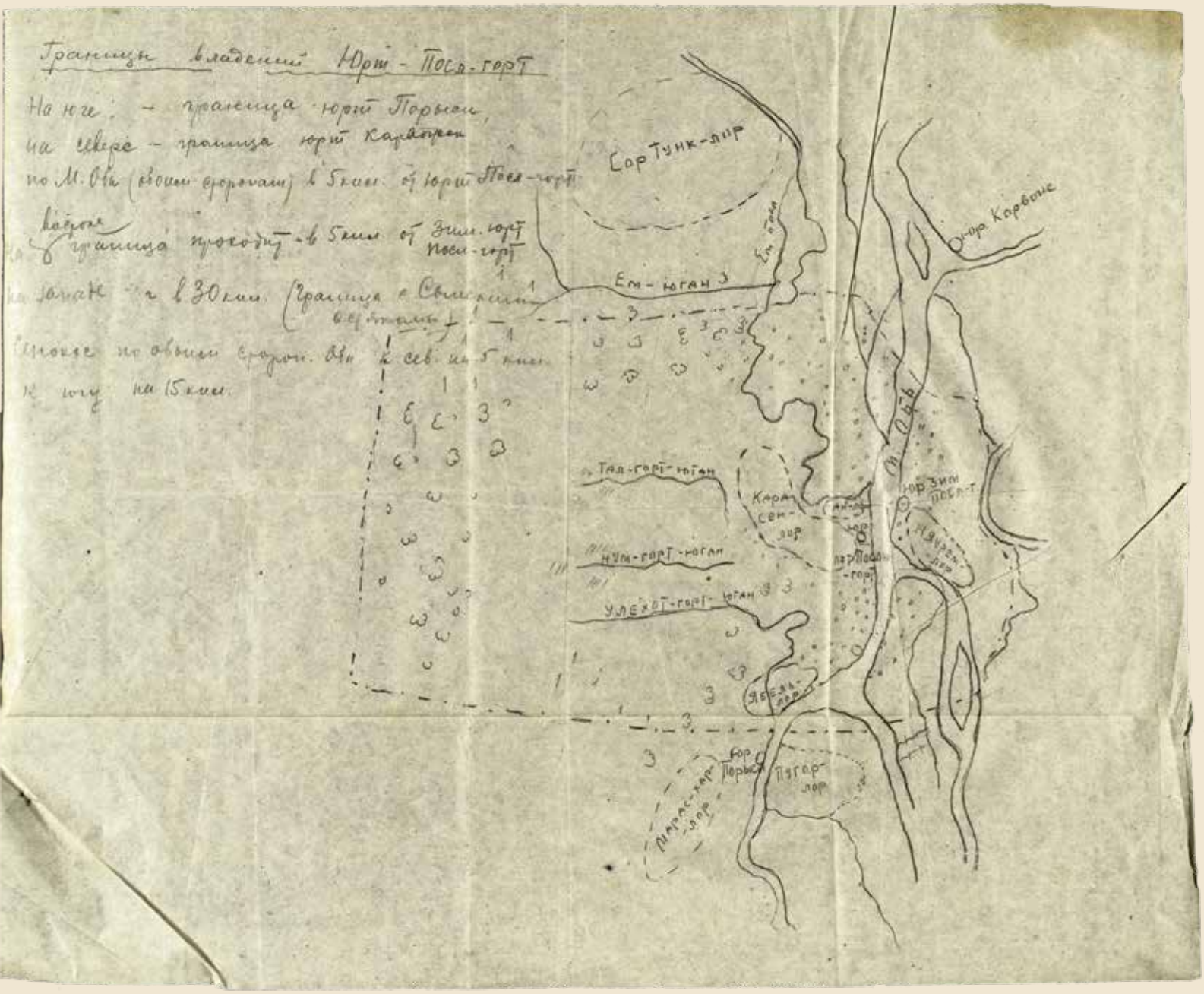

42. Карта-схема границ владений юрт Посл-Горт (Шурышкарский р-н), [1931 г.]. Рукописная. Оберточная бумага, карандаш

ГА ЯНАО. Ф. 12. Оп. 1. Д. 15. Л. 42.

Вставка: 43. Схематическая карта лесов Надымского района, [1933–1934 гг.]. Калька

ГА ЯНАО. Ф. 12. Оп. 1. Д. 119. Л. 8.

Схематическая карта ЛЕСОВ Надымского района

Масштаб: 1:25000000

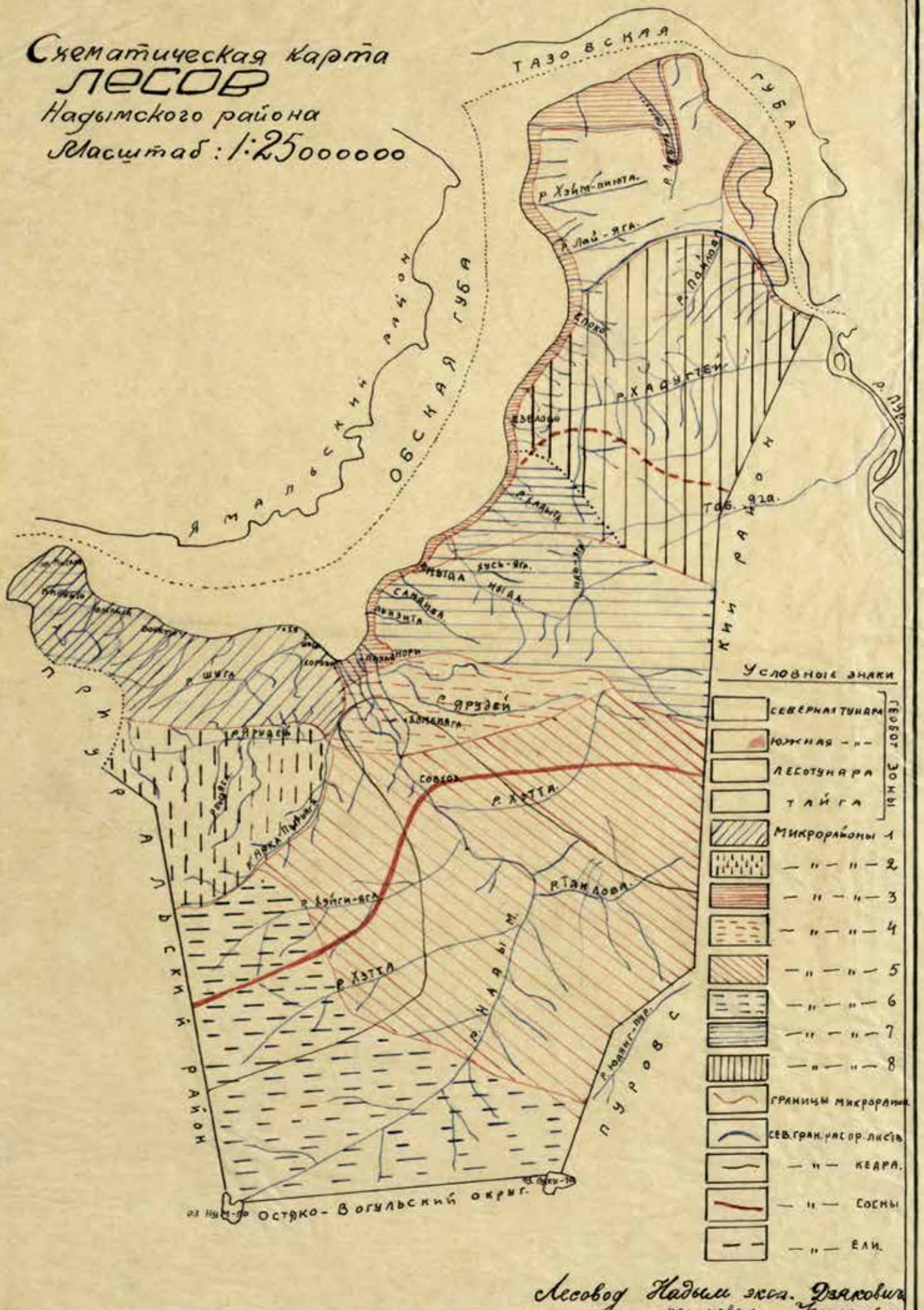

Лесовод Надым экспл. Дзякович

копировал Кокшова

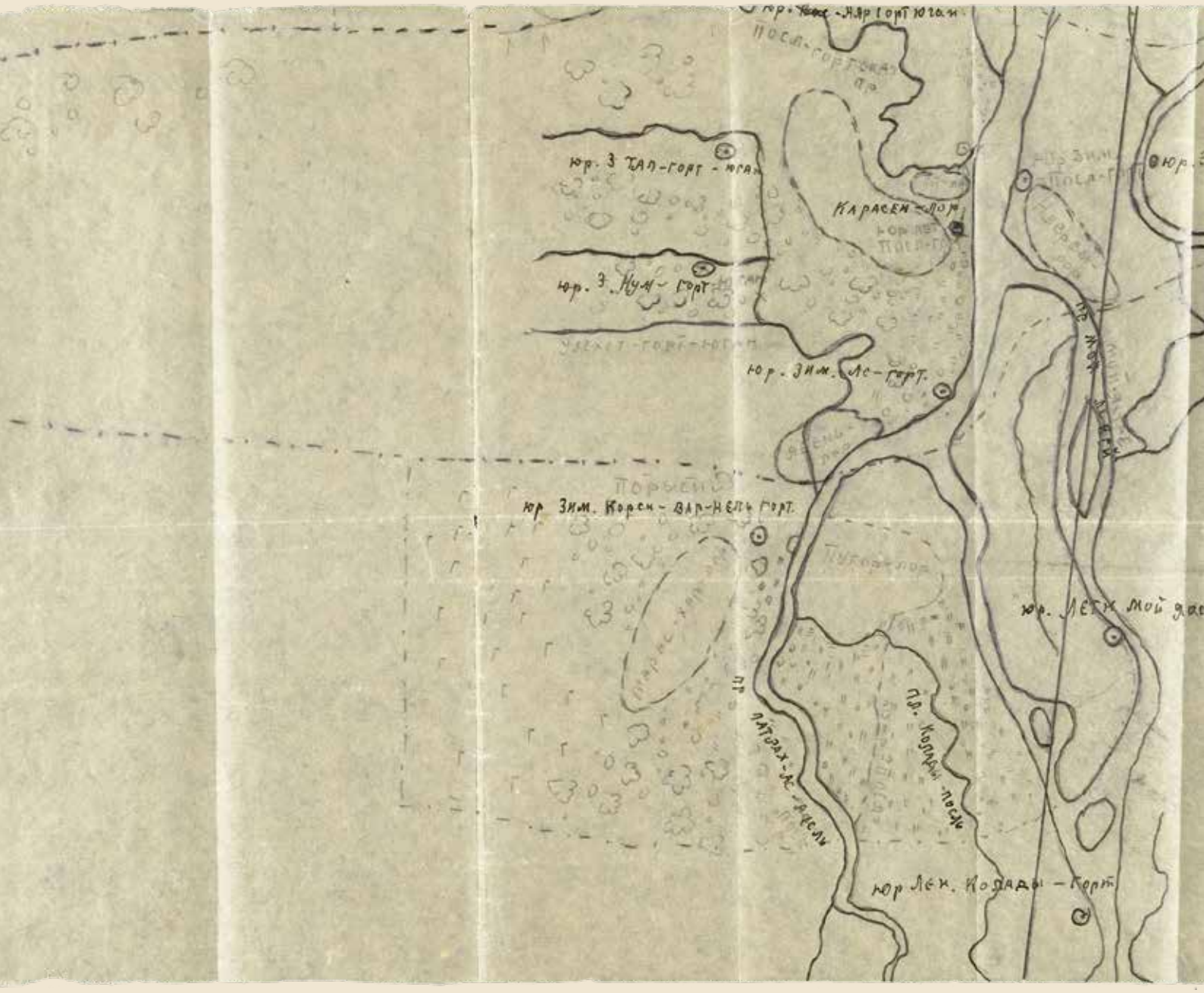

44. Карта-схема угодий Кушеватского сельсовета (Шурышкарский р-н)), [1931 г.].
Рукописная. Калька, чернила, карандаш

ГА ЯНАО. Ф. 12. Оп. 1. Д. 15. Л. 45.

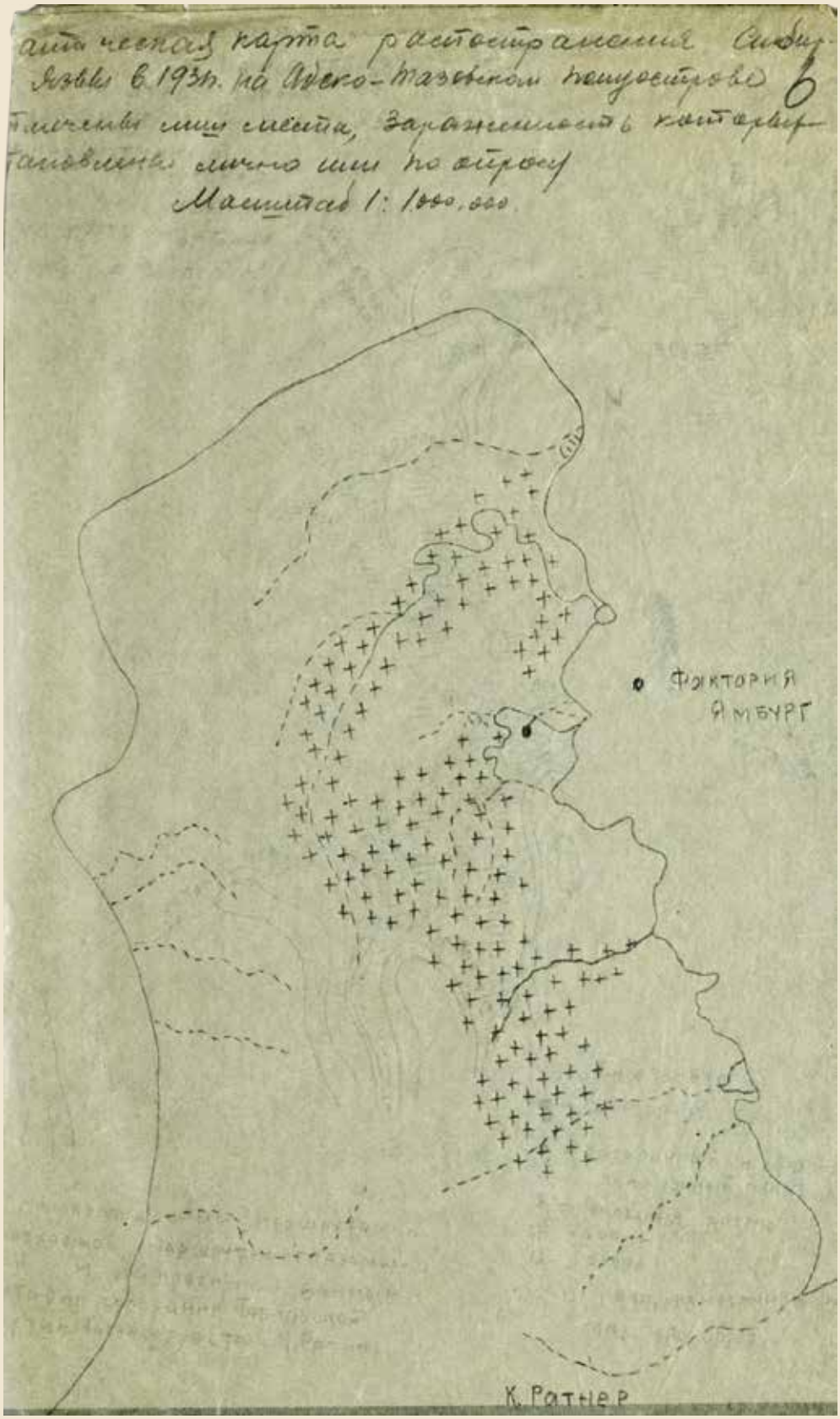

45. Схематическая карта распространения сибирской язвы в 1931 г. на Обско-Тазовском полуострове. Калька. Автор К. Ратнер

ГА ЯНАО. Ф. 12. Оп. 1. Д. 24. Л. 6.

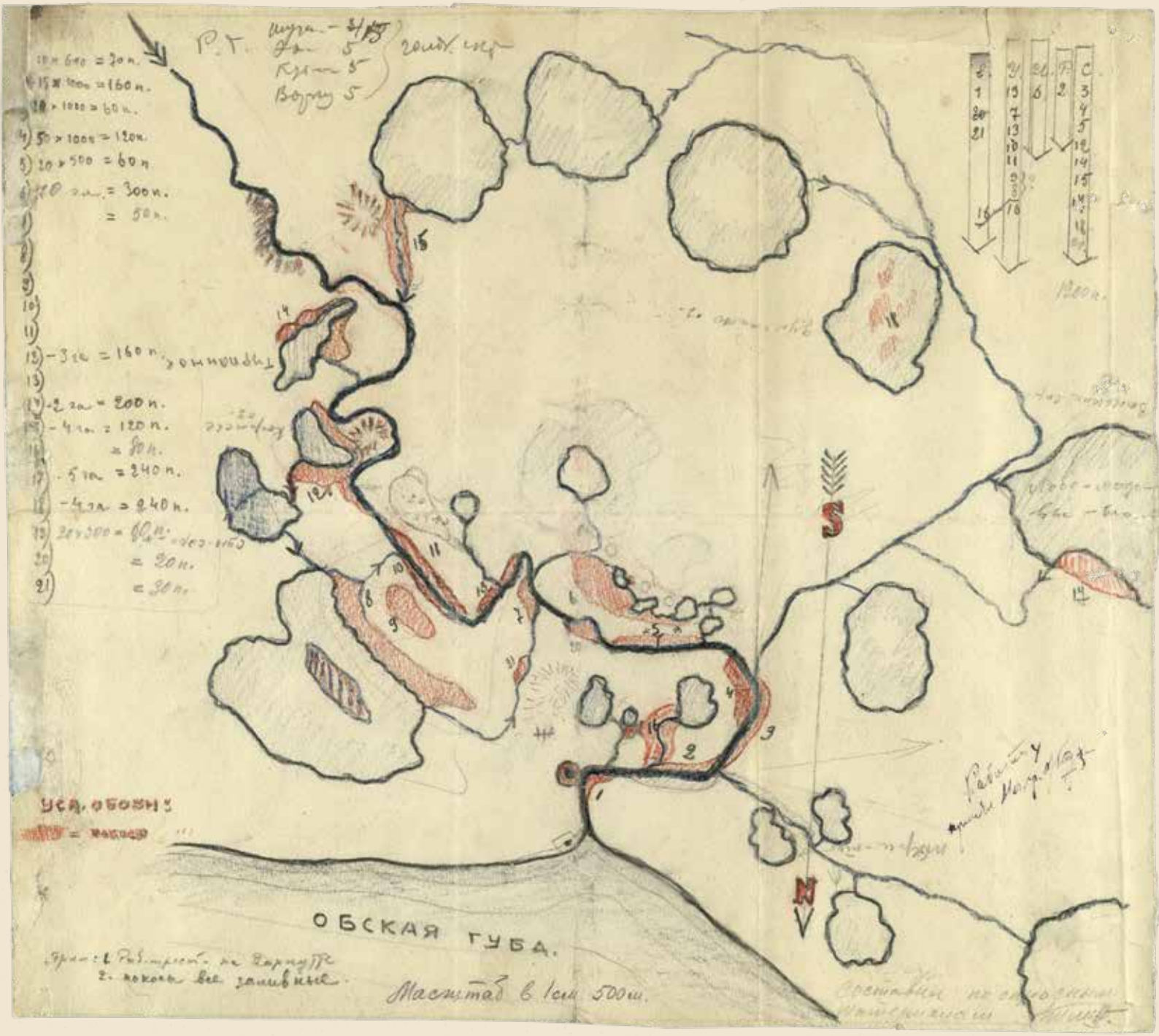

46. Схема сенокосов по Котопь-Югану (Надымский р-н), [1933–1934 гг.]. Плотная бумага, цветной карандаш

ГА ЯНАО. Ф. 12. Оп. 1. Д. 88. Л. 8.

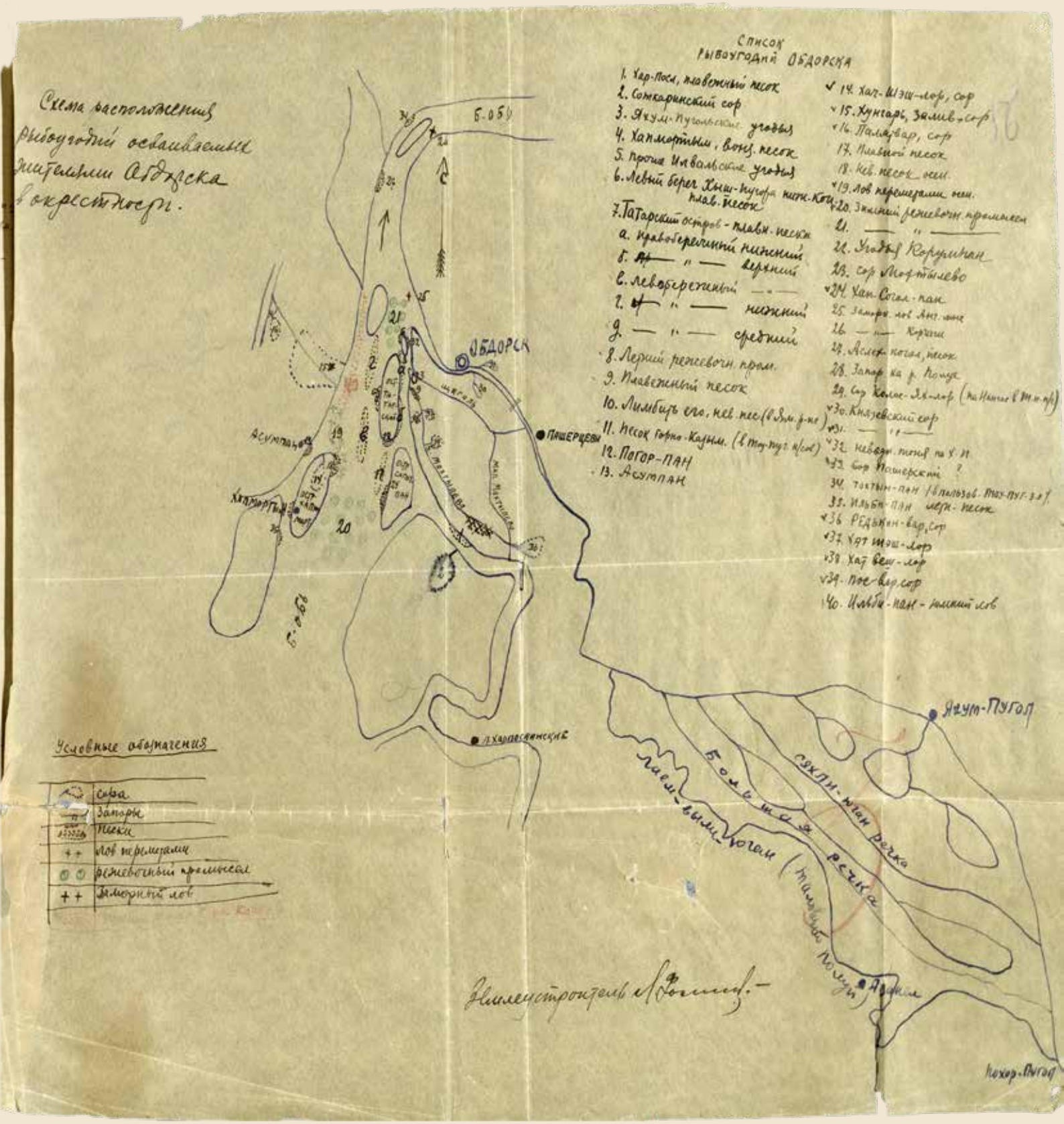

47. Схема расположения рыбоугодий, осваиваемых жителями Обдорска в окрестностях, [1934 г.]. Калька. Составил землеустроитель [...] Фомин

ГА ЯНАО. Ф. 12. Оп. 1. Д. 202. Л. 279.

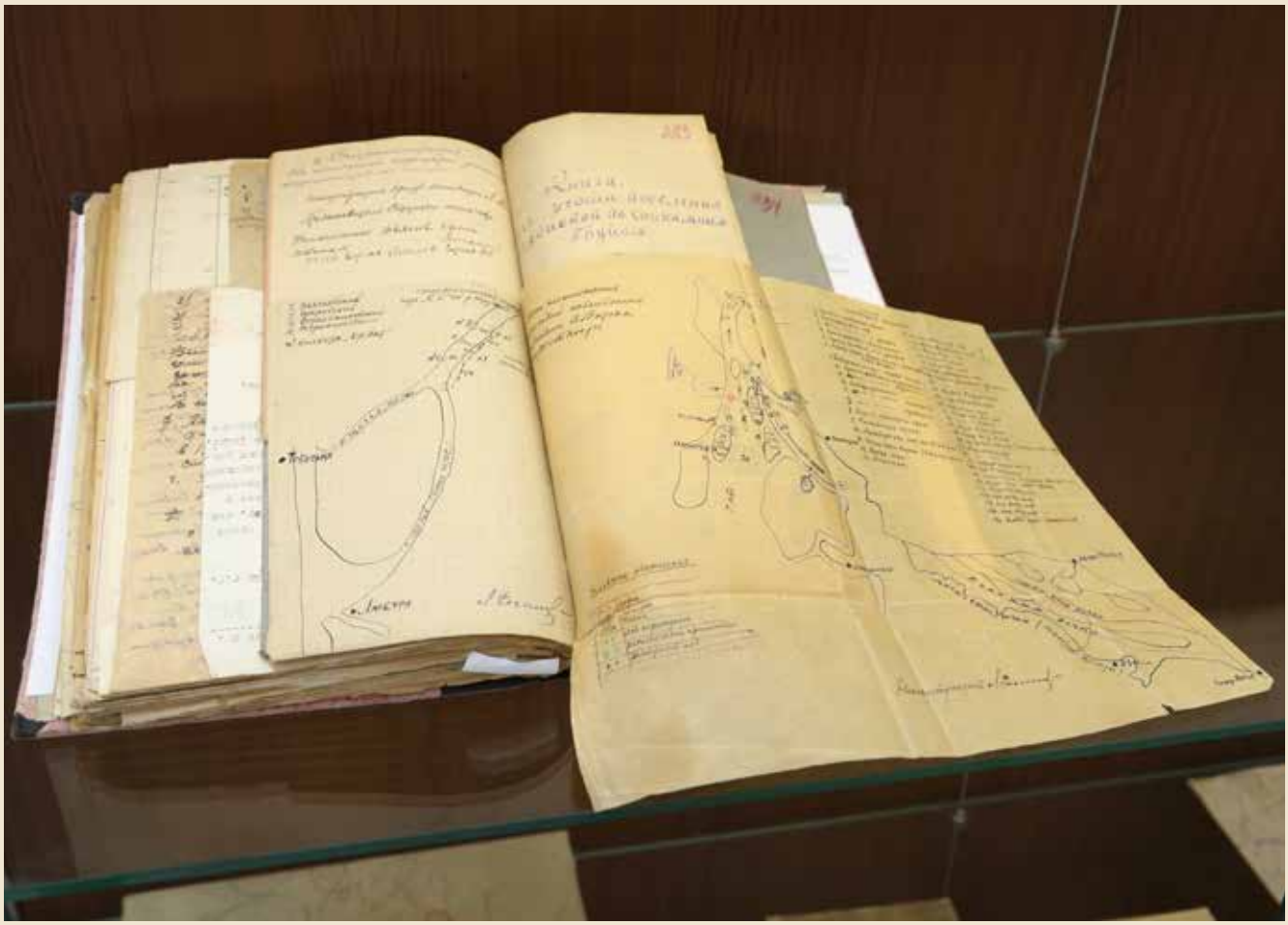

48. Архивное дело «Материалы предъявления проектов за 1935 год». Приуральский район

ГА ЯНАО. Ф. 12. Оп. 1. Д. 202. Л. 279.

РАЗДЕЛ 4

ТРУДНОСТИ — ИСПЫТАНИЯ РАДИ БУДУЩЕГО

Условия труда и быта в североустроительных отрядах были близки к экстремальным. Многие специалисты впервые приезжали на Ямал, и для них природно-климатические, культурно-языковые и хозяйственные условия жизни Ямальского Севера оказывались крайне сложными и максимально напряженными.

Трудоемкость исследовательских работ в полевых условиях обуславливала наем рабочих среди местного населения: переводчиков, проводников, возчиков и пастухов. В отряде бок о бок работали представители разных национальностей: русские, украинцы, татары, коми, ненцы, ханты и другие. Это были люди с разным уровнем грамотности, знаниями, квалификацией, различным жизненным опытом и практикой работы. Большинство квалифицированных специалистов землеустроительных отрядов приезжали на работу по направлению, заключали трудовой договор на период от нескольких месяцев до года, по окончанию которого, как правило, уезжали.

Вопрос об удержании наиболее квалифицированных работников постоянно стоял на повестке дня. Нехватка людей не позволяла реализовывать принцип разделения труда между рабочими и специалистами. Случалось, специалисты работали в одиночку, самостоятельно решая проблемы на местах, налаживая контакты с коренным населением и служащими торговых и хозяйственных организаций, занимаясь поиском и наймом жилья, транспорта и переводчиков. Они переносили и перекладывали грузы, тянули бечевой лодки, ходили пешком, готовили пищу и ставили палатки.

Все первые экспедиции, выполнявшие работы по первоначальному земельно-водному устройству, испытывали кадровые, финансовые, транспортные, бытовые, организационные проблемы, отсутствие налаженной связи. Часто проверка снаряжения и оборудования перед выездом экспедиции показывала явную нехватку самых необходимых вещей. В списке недостающих — инструменты и исследовательские приборы; теплая одежда, жизненно важная в северных условиях; рюкзаки; полевые сумки; экспедиционные ящики; больше- и малоразмерные брезентовые палатки; самые обычные вещи, необходимые для организации быта: свечи, чайники, котлы для приготовления пищи, накомарники, керосинки. Все это дополнялось непредсказуемой экстремальной погодой. Условия работы были крайне тяжелыми, а слабая обеспеченность снаряжением и несвоевременное поступление средств заставляли людей, даже несмотря на большую заработную плату, уже накануне выезда в поле менять свое решение и заявлять об отказе.

В документах экспедиций описано достаточное количество примеров поступков, продиктованных отчаянием и стрессом; с другой стороны — поступков, свидетельствующих о высокой мобилизации духа и мощной идейной мотивированности многих специалистов, что и позволило им, преодолев неизбежные разногласия и, казалось бы, непреодолимые препятствия, выполнить на самом высоком уровне все поставленные перед экспедициями задачи и в конечном итоге заложить фундамент современного земельно-водного устройства Ямало-Ненецкого автономного округа.

24

ДОГОВОР

1936 года, ноября 10 дня. Мы, нижеподписавшиеся, Под"отдел Землеустройства Ямальского ОкрЗУ, в лице Начальника его ЧЕМБАРЦЕВА П.Д: с одной стороны и прораб землеустройства СЛОТВИНСКИЙ АНАТОЛИЙ АНДРЕЕВИЧ с другой заключили настоящий договор в нижеследующем:

1. СЛОТВИНСКИЙ обязуется проработать в Ямальском П/Отделе Зем-ва на должности Начальника отряда или начальника экспедиции два года, начиная с 1-го ноября 1936 г., с обязательным, однако, условием использования в 1937 г. отпусков старых лет. Продолжительность рабочих месяцев должна быть по этому договору не менее 20 (двадцати) месяцев.

2. Под"отдел землеустройства выплачивает тов. СЛОТВИНСКОМУ зарплату в размере 500 рублей в месяц основного оклада и ежемесячную 100% надбавку взамен суточных в течении круглого года, за исключением времени отпусков.

ПРИМЕЧАНИЕ: В том случае, если за время действия настоящего договора должности, которые будет занимать тов. СЛОТВИНСКИЙ, соответствующим законодательством или специальным распоряжением центральных или областных инстанций будут присвоены более высокие ставки зарплаты, то они распространяются и на тов. СЛОТВИНСКОГО.

3. На тов. СЛОТВИНСКОГО распространяются все льготы, предусмотренные законодательством о работе на Крайнем Севере (положение от 10 мая 1932 г.).

4. Под"отдел землеустройства обязуется сохранить за тов. СЛОТВИНСКИМ на все время его работы, занимаемую им теперь квартиру в Салехарде, оплату которой с отоплением П/Отдел Землеустройства принимает на себя.

НАЧАЛЬНИК П/ОТДЕЛА ЗЕМ-ВА ЯМАЛЬСКОГО ОКРЗУ- (ЧЕМБАРЦЕВ)

ПРОРАБ ЗЕМ-ВА - (СЛОТВИНСКИЙ)

49. Договор о работе на должности начальника экспедиции А.А. Слотвинского, 1936 г.

ГА ЯНАО. Ф. 12. Оп. 1. Д. 137. Л. 24.

20

Д О Г О В О Р

1937 года Апреля 1-го дня. мы, нижеподписавшиеся, П/Отдел Землеустройства, Ямальского Окрзу в лице Начальника П/Отд. ЧЕМБАРЦЕВА П.Д. с одной стороны и гр-ка пос. Салехард КОЖЕВИНОЙ Федосьи Григорьевны с другой заключили настоящий договор в нижеследующем:

1. Гр-ка КОЖЕВИНА сдает комнату для сотрудника П/Отдела зем-ва тов. ОВЧИННИКОВА Ф.М. в принадлежащем ей доме по ул. Мирюгина № 9.

2. Срок пользования комнатой устанавливается с 1-го апреля с.г. по 1-е мая 1938 г.

В порядке оплаты квартирной платы П/Отдел зем-ва берет на себя следующие обязательства:

1. П/Отдел Зем-ва ежемесячно предоставляет один кубометр дров и ежемесячно оплачивает наличными деньгами в сумме двадцать пять рублей, за счет Овчинникова.

2. Производит текущий ремонт: побелку комнаты 1 раз в 6 месяцев, ремонт окон, конопатка и обвалка завалинок 1 раз в год за счет Овчинникова, занимающего данную комнату.

никаких других обязательств П/Отдел на себя не принимает.

НАЧ-К П/ОТД.ЗЕМ-ВА - Чембарцев (ЧЕМБАРЦЕВ)

ДОМОХОЗЯЙКА - Кожев (КОЖЕВИНА)

ЗЕМЛЕУСТРОИТЕЛЬ - Овчинн (ОВЧИННИКОВ)

50. Договор об аренде жилья для сотрудника подотдела землеустройства Ф.М. Овчинникова, 1937 г.

ГА ЯНАО. Ф. 12. Оп. 1. Д. 137. Л. 20.

12

Д О Г О В О Р

1935 года декабря 19 дня . Мы, нижеподписавшиеся Зам. Начальника Пуровской Экспедиции по землеустройству Барышников М.К. с одной стороны и лесовод Земпромотдела Ямальского округа Бакшин Иван Иванович - с другой заключили между собой следующий договор .

Зам. Начальника Пуровской экспедиции Барышников поручает , а лесовод Бакшин принимает на себя переработку очерка лесов Пуровского района . Эта переработка должна быть произведена согласно данных последних исследований района , которые не могли быть использованы при составлении очерка .

Переработке подлежат следующие разделы очерка.

1. Вводная часть . Уточнить зональное деление района и характеристику зон. Уточнить понятие " горимость " лесов / гари свежие, давние и пр./ .

Проработать вопрос о % гарей .

2. Типы лесов . Уточнить понятие " древняя пойма " , " современная пойма " , " водораздель " / коренной рельеф / . Подробнее описать распространение и растительность типов в связи с положением их в рельефе . Указать какими массивами распроастранены тот или иной тип территории района .

Произвести перевычисление лесной и лесопокрытой площади запасов , прироста и выхода - деловой и дровяной древесины согласно площади .

Составить карту лесов с выделением на ней лесных площадей с подразделением на типы или комплексы их .

3. Организация лесного хозяйства .

Проработать вопрос о защитных лесах , увязав это с сектором оленеводства .

4. Заключение : Дать перечень наиболее ценных лесных массивов и участков леса с указанием последовательности их использования.

Всю работу лесовод Бакшин обязуется закончить к 15 января 1936 года . В его обязанность входит выверка и сброшуровка очерка после напечатания его на пиш. машинке .

За указанную работу Зам. Нач-ка экспедиции Барышников уплачивает лесоводу Бакшину 500 рублей , из которых 200 рублей выдается ему при заключении договора, остальные же 300 руб. после сдачи и приемки работы. Последняя должна быть сделана в течение трех дней с момента получения от Бакшина очерка .

В случае не выполнения в срок указанной работы лесовод Бакшин платит неустойку по 10 руб. за каждый просроченный день .

Зам. нач"ка экспедиции / Барышников/
лесовод /Бакшин /

51. Договор о проведении работ по переработке очерка о лесах Пуровского района, 1935 г.

ГА ЯНАО. Ф. 12. Оп. 1. Д. 137. Л. 12.

52. Ямальская североустроительная экспедиция. Фотоальбом И.И. Желтовского

Из архива МВК им. И.С. Шемановского

С. 68–69: 53. Ямальская североустроительная экспедиция. Участники экспедиции: первый слева в верхнем ряду охотовед [...] Липатов, в центре переводчик, третий слева экономист [...] Дроздов, слева в нижнем ряду заведующий факторией [...] Заболоцкий, справа землеустроитель Иван Изотович Желтовский. Фото И.И. Желтовского

Из архива МВК им. И.С. Шемановского

54. На калданке. Из отчета Ямальской землеустроительной экспедиции. Фото В.М. Ларионова, 1935–1937 гг.

ГА ЯНАО. Ф. 12. Оп. 1. Д. 188 а. Л. 96.

55. Макет лодки-калданки

Из фондов МВК им. И.С. Шемановского

56. Карское море. На байдарке. Из отчета Ямальской землеустроительной экспедиции, 1935–1937 гг. Фото В.Г. Камбунина

ГА ЯНАО. Ф. 12. Оп. 1. Д. 188 а. Л. 22.

57. На факторию за продуктами. Из отчета Ямальской землеустроительной экспедиции, 1935–1937 гг. Фото В.М. Ларионова

ГА ЯНАО. Ф. 12. Оп. 1. Д. 188 а. Л. 96.

С. 72–73: 58. Ямальская североустроительная экспедиция. Зимний транспорт экспедиции, [1934–1936 гг.]. Фото И.И. Желтовского

Из архива МВК им. И.С. Шемановского

59. Теодолит. Прибор геодезический, нач. XX в

Из фондов МВК им. И.С. Шемановского

60. Памятник переводчику Ямальской экспедиции И.О. Хороля, 1934 г. Фото И.И. Желтовского

Из архива МВК им. И.С. Шемановского

61. Ямальская североустроительная экспедиция

Из архива МВК им. И.С. Шемановского

62. Ямальская североустроительная экспедиция.
И.И. Желтовский за работой, [1934–1936 гг.]

Из архива МВК им. И.С. Шемановского

С. 76–77: 63. И.И. Желтовский на планировке
поселка Лопхари, [1934–1936 гг.]

Из архива МВК им. И.С. Шемановского

64. С покупками на фактории. Из отчета Ямальской землеустроительной экспедиции, 1935–1937 гг. Фото В.М. Ларионова

ГА ЯНАО. Ф. 12. Оп. 1. Д. 188 а. Л. 96.

65. Предметы повседневного быта участников экспедиции

Из фондов МВК им. И.С. Шемановского

С. 79: 66. Малица. Кисы мужские

Из фондов МВК им. И.С. Шемановского

67. Сумка полевая, планшетка, [1930-е гг.]

Из фондов МВК им. И.С. Шемановского

68. Бинокль в футляре, [1930-е гг.]

Из фондов МВК им. И.С. Шемановского

69. Компас походный. Польша, 1920-е гг.

Из фондов МВК им. И.С. Шемановского

70. Барометр фирмы Holosteridue полевой, в футляре. Франция, нач. XX в.

Из фондов МВК им. И.С. Шемановского

Из писем землеустроителей

Из письма руководителя Подотдела землеустройства Петра Чембарцева начальнику Ямальской экспедиции Анатолию Слотвинскому:

«21/VI прибыл т. Ляпунов (студент дипломник — астроном), привез радиостанцию, но радиста не прислали и работать на ней будет некому, а как бы надо и как бы хорошо было ему держать связь с вами и с Обдорском. Петров его заверял, что радист будет и не прислали. Не знаю кто из них (в Отделении землеустройства) виноват в конечном счете, так как Петров с 8/VI в Москве.

Т. Ляпунов привез точный инструмент — круг Рипсольда [Репсольда. — *Ред.*] дающий точность отсчетов кажется 2 секунды (2″), но ему нужен помощник, в качестве какового также обещали послать старшего техника триангулятора Попова из Тюмени, но такого тоже нет. Из Исетского района землеустроителя Носкова жду с «Воткинским 3», но неизвестно приедет ли.

Я питаю хотя правда слабенькую надежду на то, что вы там совместно со всеми уговорите Панина работать все лето, попробуйте, а если уж он не согласится, то пусть едет, что поделаешь, но снабдите его деньгами на проезд до Омска иначе он здесь будет сидеть даром неопределенный срок, ибо денег у нас ничего нет до сих пор, почему и я то не выезжаю на Ямал…»

ГА ЯНАО. Ф. 12. Оп. 1. Д. 12. Л. 304.

Из письма старшего техника-землеустроителя Виктора Панина начальнику Ямальской экспедиции Анатолию Слотвинскому:

«Я думаю сделать заезд до ф. Щучьей и по пути купить там продуктов ... сейчас не знаю, где найти карты до Щучьей так как чумов еще нет. До Щучьей считают почти столько же сколько и до р. Харвуты [нрзб] что карта будет стоить очень дорого, но ехать надо так как заведующий факторией живет на одной рыбе. Если найдем еще чумы, в которых есть хлеб, то хлебом мы себя обеспечим, но хлеба как будто в чумах нет. Ну ладно надо кончать писанину, а то собираться каслать. Бродни у всех у нас порвались. Эвальт купил себе на фактории сапоги, а я пришил к своим бродням новые головки так, что снова ходить можно, только у Николая нечего на ноги надеть. Наших оленей не слышно куда они ушли, но есть предположение, что они находятся в устье Еркута на побережье губы. Хотел отправить Езынги показать оленей, но нанятые перевозить груз не знают р. Харвуты и просят дать человека, который бы показал куда ехать, а поэтому и пришлось отправить Езынги. Ну ладно мась.

Привет всем и Зинаиде Сергеевне.

11 августа 1935 г. <…>

Анатолий Андреевич, выдай Езынги 7 кг сухарей, которые он передаст сдесь на пути хозяину одного чума у которого мы сейчас взяли взаймы и запишите на нас троих: Николая, Вахтраса и на меня».

ГА ЯНАО. Ф. 12. Оп. 1. Д. 12. Л. 298–301.

Из письма руководителя Подотдела землеустройства Петра Чембарцева начальнику Ямальской экспедиции Анатолию Слотвинскому:

«В связи с работой астронома т. Ляпунова, выбывающего на Пуйко и далее на Ходату — ваши инструментальные хода должны отпасть и заменены быть буссольными. Может быть где-нибудь в особо важных местах и можно будет теодолитом пройти и заснять поточнее какие-нибудь ценные места, вроде Обской поймы, устья больших рек, вроде Сё-Яга, Морды-яга, Юрибей, Ходата или такие места, которые намечены РИКом, как места оседания колхозов и ППО — этакие места надо в более крупном масштабе и заснять и вообще изучить их подетальнее, а в остальных пунктах будет ограничиться буссольной съемкой, иначе вы не успеете обработать [данные] за полевой период.

2. ...Будете проводить производственные совещания или групповые и персональные беседы ярче подчеркните необходимость проведения самого жесткого режима экономии (в пределах разумного, конечно) каждый специалист и рабочий должен этого добиваться. Подчеркните, что все наши работы, содер-

жание всех нас с вами идет за счет госбюджета, а это значит за счет трудовых сил рабочих и колхозников иных районов, так как Ямал весь сидит на госбюджете и не оправдывал еще ни одного из расходов. Поэтому особенно расчетливо надо относиться к расходу каждого рубля, каждой вещи, снаряжения и прочее…»

ГА ЯНАО. Ф. 12. Оп. 1. Д. 12. Л. 307–307 об.

Из письма заведующего Ямальским окружным музеем Ноговицына начальнику Ямальской землеустроительной экспедиции:

«Настоящим Ямальский окружной музей просит Вас наряду с Вашей основной работой произвести также подбор некоторых материалов (частью, может дублировавших основных коллекций) для Окружного музея. Музею требуются самые разнообразные материалы, характеризующие исследуемую Вами область во всех отношениях как-то: образцы горных пород, полезных ископаемых, почв, растений, животных (начиная с простейших ракообразных и т.д.), а также материалы по археологии, этнографии и быту населения (культовый и хозяйственный инвентарь, орудия, оружие и т.д.)…»

ГА ЯНАО. Ф. 12. Оп. 1. Д. 12. Л. 342.

Из Инструкции начальникам экспедиций Североустроительной партии:

«В отношении специальной и прозодежды следует руководствоваться тем, что по возможности вся годная к носке в дальнейшем одежда и обувь возвращалась снова в экспедицию или партию, дабы не ставить партию каждый год перед необходимостью приобретать, транжирить и снова приобретать, особенно это относится к таким вещам как малица, полушубок, кисы, гуси суконные, плащи, тоборы, тобоки, новые сапоги, валенки, гуси оленьи хорошие, спальные мешки…»

ГА ЯНАО. Ф. 12. Оп. 1. Д. 12. Л. 169.

Из протокола общего собрания коллектива Ямальской североустроительной экспедиции:

«Упадничество и ликвидаторские настроения особенно вредны в данный момент серьезных трудностей с транспортом. Нам нужно брать пример с челюскинцев, среди которых в момент величайших затруднений не нашлось ни одного нытика».

ГА ЯНАО. Ф. 46. Оп. 1. Д. 17. Л. 23–23 об.

ТИ - ИСПЫТА

ОНДКУТ
ТАНИЯ РАДИ БУДУЩЕГО

КАРТА

ТРУДНОСТ
ИСПЫТАН
АДИ БУДУ
ЕГО

1 ОКТЯБРЯ 2019 ГОДА. ПРЕЗЕНТАЦИЯ НОВОГО ЗДАНИЯ ГОСУДАРСТВЕННОГО АРХИВА ЯМАЛО-НЕНЕЦКОГО АВТОНОМНОГО ОКРУГА

Здание Государственного архива Ямало-Ненецкого автономного округа, г. Салехард, ул. Ямальская, д. 9

ПЕРВАЯ ЭКСКУРСИЯ ПО ИСТОРИКО-ДОКУМЕНТАЛЬНОЙ ВЫСТАВКЕ «ЗЕМЛЯ ОБЕТОВАННАЯ, ИЛИ TERRA INCOCNITA»

Губернатор Ямало-Ненецкого автономного округа Д.А. Артюхов (справа второй), председатель Законодательного Собрания Ямало-Ненецкого автономного округа С.М. Ямкин (слева второй), руководитель Федерального архивного агентства А.Н. Артизов (справа первый) и другие на первой экскурсии по историко-документальной выставке

Каталог

ВСТУПЛЕНИЕ **3–5**

1. Группа североустроителей Ямальской экспедиции (1934–1936). Второй слева в нижнем ряду руководитель Подотдела землеустройства Окружного земельно-промыслового отдела при Ямальском (Ненецком) окружном исполнительном комитете Петр Чембарцев, крайний справа в нижнем ряду начальник экспедиции Анатолий Слотвинский

   Из архива МВК им. И.С. Шемановского **6–7**

РАЗДЕЛ 1. Земельно-водное устройство является сплошным и обязательным… **8–17**

2. Постановление ВЦИК и СНК от 10 сентября 1930 г. «Об утверждении положения о первоначальном земельно-водном устройстве трудового промыслового и земледельческого населения северных окраин РСФСР»

   ГА ЯНАО. Ф. 12. Оп. 1. Д. 12. Л. 108–110 об. **10–11**

3. Обложка архивного дела «Программы землеустроительного отделения, инструкции, положения, приказы, докладные записки за 1930–1936 годы»

   ГА ЯНАО. Ф. 12. Оп. 1. Д. 12. **12**

4. Инструкция по применению положения о земельно-водном устройстве районов Крайнего Севера, утвержденная постановлением ВЦИК и СНК РСФСР от 10 сентября 1930 г.

   ГА ЯНАО. Ф. 12. Оп. 1. Д. 12. Л. 111–116. **13**

5. Права и обязанности специалистов в комплексе землеводоустроительных работ по положению ВЦИК от 10 сентября 1930 г. Инструкция Народного комиссариата земледелия РСФСР 1932 г.

   ГА ЯНАО. Ф.12. Оп. 1. Д. 12. Л. 150–158 об. **14**

6. Обязанности всех специалистов, входящих в комплекс работ по землеводоустройству

   ГА ЯНАО. Ф. 12. Оп. 1. Д. 12. Л. 152, 152 об. **15**

7. Программа для составления актов выявления угодьепользования, прав и пожеланий землеводоустраиваемого населения

   ГА ЯНАО. Ф. 12. Оп. 1. Д. 12. Л. 1–4 об. **16**

8. Программа работ оленеводсектора на 1933 г.

   ГА ЯНАО. Ф. 12. Оп. 1. Д. 12. Л. 62–64 об. **17**

РАЗДЕЛ 2. Североустроительные экспедиции Ямала — путь в будущее **18–45**

9. Лагерь на Хадытте. Из отчета Ямальской землеустроительной экспедиции, [1934–1936 гг.]. Фото В.М. Ларионова

   ГА ЯНАО. Ф. 12. Оп. 1. Д. 188 а. Л. 6. **20**

10. Стенгазета в лагере экспедиции. Из отчета Ямальской землеустроительной экспедиции, [1934–1936 гг.]. Фото В.М. Ларионова

    ГА ЯНАО. Ф. 12. Оп. 1. Д. 188 а. Л. 6. **21**

11. Землеустроители на пастбище колхоза «Победа»

    Из архива МВК им. И.С. Шемановского **22–23**

12. Полевые абрисы геоботаника [...] Барышникова. Пуровский район, 1935 г.

    ГА ЯНАО. Ф. 12. Оп. 1. Д. 201. Л. 1–23. **24**

13. Опись геоботанических материалов Пуровского района, 1935 г.
ГА ЯНАО. Ф. 12. Оп. 1. Д. 201. Л. 1 а. **25**

14. Записи наблюдений из полевых дневников землеустроителей, 1935 г.
ГА ЯНАО. Ф. 12. Оп. 1. Д. 201. Л. 5 об., 6, 27, 31, 38. **26–30**

15. Архивное дело «Проект простейшего земельно-водного устройства Ямальского района Ямальского (Ненецкого) округа Омской области на 1935–1937 годы»
ГА ЯНАО. Ф. 12. Оп. 1. Д. 188 а. **31**

16. Очерк о растительности Ямальского района, 1935–1937 гг.
ГА ЯНАО. Ф. 12. Оп. 1. Д. 188 а. Л. 29–91. **32**

17. Фотоматериалы к очерку о растительности Ямальского района, 1935–1937 гг.
ГА ЯНАО. Ф. 12. Оп. 1. Д. 188 а. Л. 31. **33**

18. Очерк о рыбном хозяйстве Ямальского района, 1935–1937 гг.
ГА ЯНАО. Ф. 12. Оп. 1. Д. 188 а. Л. 134–193. **34**

19. Фотоматериалы к очерку о рыбном хозяйстве Ямальского района, 1935–1937 гг.
ГА ЯНАО. Ф. 12. Оп. 1. Д. 188 а. Л. 154. **35**

20. Складывание невода. Из отчета Ямальской землеустроительной экспедиции, 1935–1937 гг. Фото В.М. Ларионова
ГА ЯНАО. Ф. 12. Оп. 1. Д. 188 а. Л. 154. **36**

21. Сортировка рыбы. Из отчета Ямальской землеустроительной экспедиции, 1935–1937 гг. Фото В.М. Ларионова
ГА ЯНАО. Ф. 12. Оп. 1. Д. 188 а. Л. 154. **36**

22. Починка невода. Из отчета Ямальской землеустроительной экспедиции, 1935–1937 гг. Фото В.М. Ларионова
ГА ЯНАО. Ф. 12. Оп. 1. Д. 188 а. Л. 154. **37**

23. На промысел. Из отчета Ямальской землеустроительной экспедиции, 1935–1937 гг. Фото В.М. Ларионова
ГА ЯНАО. Ф. 12. Оп. 1. Д. 188 а. Л. 154. **37**

24. Улов. Из отчета Ямальской землеустроительной экспедиции, 1935–1937 гг. Фото В.М. Ларионова
ГА ЯНАО. Ф. 12. Оп. 1. Д. 188 а. Л. 154. **38**

25. Пуйковский рыбзавод. Заготовленный лед. Из отчета Ямальской землеустроительной экспедиции, 1935–1937 гг. Фото А.А. Слотвинского
ГА ЯНАО. Ф. 12. Оп. 1. Д. 188 а. Л. 170. **38**

26. Очерк об охотничьем промысле в Ямальском районе, 1935–1937 гг.
ГА ЯНАО. Ф. 12. Оп. 1. Д. 188 а. Л. 117–133. **39**

27. Устройство петель для ловли гаги. Северный Ямал. Автор рисунка не указан
ГА ЯНАО. Ф. 12. Оп. 1. Д. 188 а. Л. 131. **40**

28. Крючки для ловли нерпы, практикуемые на полуострове Ямал. Автор рисунка не указан
ГА ЯНАО. Ф. 12. Оп. 1. Д. 188 а. Л. 132. **40**

29. Насторожка слопца (капкана). Из отчета Ямальской землеустроительной экспедиции, 1935–1937 гг. Фото В.М. Ларионова
ГА ЯНАО. Ф. 12. Оп. 1. Д. 188 а. Л. 128 об. **41**

30. Насторожка слопца. Из отчета Ямальской землеустроительной экспедиции, 1935–1937 гг. Фото В.М. Ларионова
ГА ЯНАО. Ф. 12. Оп. 1. Д. 188 а. Л. 129 об. **41**

31. Усовершенствование слопца. Автор рисунка не указан
ГА ЯНАО. Ф. 12. Оп. 1. Д. 188 а. Л. 257 об. **42**

32. Слопец оставлен настороженным на лето. Из отчета Ямальской землеустроительной экспедиции, 1935–1937 гг. Фото В.М. Ларионова
ГА ЯНАО. Ф. 12. Оп. 1. Д. 188 а. Л. 130. **42**

33. Предъявление проекта. Из отчета Ямальской землеустроительной экспедиции, [1937 г.]. Фото В.Г. Кабунина
ГА ЯНАО. Ф. 12. Оп. 1. Д. 188 а. Л. 6. **43**

34. Протокол предъявления проекта по землеводоустройству Шурышкарского района в части Мужевского сельсовета от 13 декабря 1932 г.
ГА ЯНАО. Ф. 12. Оп. 1. Д. 33. Л. 1, 6. **44**

РАЗДЕЛ 3. Карта — альфа и омега географии 46–61

35. Карта рыбных угодий Ямальского района, 1935–1937 гг.
ГА ЯНАО. Ф. 12. Оп. 1. Д. 60. **48–49**

36. Карта маршрутов Ямальской экспедиции по землеводоустройству, 1935–1937 гг.
ГА ЯНАО. Ф. 12. Оп. 1. Д. 188 а. Л. 7. **50**

37. Карта охотоугодий Ямальского района, 1935–1937 гг.
ГА ЯНАО. Ф. 12. Оп. 1. Д. 188 а. Л. 133 а. **51**

38. Геоботаническая карта Надымского района, [1933–1934 гг.]
ГА ЯНАО. Ф. 12. Оп. 1. Д. 119. Л. 3. **52**

39. Карта района рыбодобычи Пуйковского рыбозавода, [1934–1936 гг.]. Плотная бумага
ГА ЯНАО. Ф. 46. Оп. 1. Д. 73. Л. 70. **53**

40. Схема размещения родовых владений на Ямале по данным Г.И. Артеева, 1935–1937 гг.
ГА ЯНАО. Ф. 12. Оп. 1. Д. 188 а. Л. 239. **54**

41. Схема размещения родовых владений на полуострове Ямал по данным Б.М. Житкова, 1935–1937 гг.
ГА ЯНАО. Ф. 12. Оп. 1. Д. 188 а. Л. 237. **55**

42. Карта-схема границ владений юрт Посл-Горт (Шурышкарский р-н), [1931 г.]. Рукописная. Оберточная бумага, карандаш
ГА ЯНАО. Ф. 12. Оп. 1. Д. 15. Л. 42. **56**

43. Схематическая карта лесов Надымского района, [1933–1934 гг.]. Калька
ГА ЯНАО. Ф. 12. Оп. 1. Д. 119. Л. 8. **56 а**

44. Карта-схема угодий Кушеватского сельсовета (Шурышкарский р-н), [1931 г.]. Рукописная. Калька, чернила, карандаш
ГА ЯНАО. Ф. 12. Оп. 1. Д. 15. Л. 45. **57**

45. Схематическая карта распространения сибирской язвы в 1931 г. на Обско-Тазовском полуострове. Калька. Автор К. Ратнер
ГА ЯНАО. Ф. 12. Оп. 1. Д. 24. Л. 6. **58**

46. Схема сенокосов по Котопь-Югану (Надымский р-н), [1933–1934 гг.]. Плотная бумага, цветной карандаш
ГА ЯНАО. Ф. 12. Оп. 1. Д. 88. Л. 8. **59**

47. Схема расположения рыбоугодий, осваиваемых жителями Обдорска в окрестностях, [1934 г.]. Калька. Составил землеустроитель [...] Фомин
ГА ЯНАО. Ф. 12. Оп. 1. Д. 202. Л. 279. **60**

48. Архивное дело «Материалы предъявления проектов за 1935 год». Приуральский район
ГА ЯНАО. Ф. 12. Оп. 1. Д. 202. Л. 279. **61**

РАЗДЕЛ 4. Трудности — испытания ради будущего 62–81

49. Договор о работе на должности начальника экспедиции А.А. Слотвинского, 1936 г.
ГА ЯНАО. Ф. 12. Оп. 1. Д. 137. Л. 24. **64**

50. Договор об аренде жилья для сотрудника подотдела землеустройства Ф.М. Овчинникова, 1937 г.
ГА ЯНАО. Ф. 12. Оп. 1. Д. 137. Л. 20. **65**

51. Договор о проведении работ по переработке очерка о лесах Пуровского района, 1935 г.
ГА ЯНАО. Ф. 12. Оп. 1. Д. 137. Л. 12. **66**

52. Ямальская североустроительная экспедиция. Фотоальбом И.И. Желтовского
Из архива МВК им. И.С. Шемановского **67**

53. Ямальская североустроительная экспедиция. Участники экспедиции: первый слева в верхнем ряду охотовед [...] Липатов, в центре переводчик, третий слева экономист [...] Дроздов, слева в нижнем ряду заведующий факторией [...] Заболоцкий, справа землеустроитель Иван Изотович Желтовский. Фото И.И. Желтовского
Из архива МВК им. И.С. Шемановского **68–69**

54. На калданке. Из отчета Ямальской землеустроительной экспедицииа, 1935–1937 гг. Фото В.М. Ларионов
ГА ЯНАО. Ф. 12. Оп. 1. Д. 188 а. Л. 96. **70**

55. Макет лодки-калданки
Из фондов МВК им. И.С. Шемановского **70**

56. Карское море. На байдарке. Из отчета Ямальской землеустроительной экспедиции, 1935–1937 гг. Фото В.Г. Камбунина
ГА ЯНАО. Ф. 12. Оп. 1. Д. 188 а. Л. 22. **71**

57. На факторию за продуктами. Из отчета Ямальской землеустроительной экспедиции, 1935–1937 гг. Фото В.М. Ларионова
ГА ЯНАО. Ф. 12. Оп. 1. Д. 188 а. Л. 96. **71**

58. Ямальская североустроительная экспедиция. Зимний транспорт экспедиции, [1934–1936 гг.]. Фото И.И. Желтовского
Из архива МВК им. И.С. Шемановского **72–73**

59. Прибор геодезический, нач. XX в. Теодолит
Из фондов МВК им. И.С. Шемановского **74**

60. Памятник переводчику Ямальской экспедиции И.О. Хороля, 1934 г. Фото И.И. Желтовского
Из архива МВК им. И.С. Шемановского **74**

61. Ямальская североустроительная экспедиция
Из архива МВК им. И.С. Шемановского **74**

62. Ямальская североустроительная экспедиция. И.И. Желтовский за работой, [1934–1936 гг.].
Из архива МВК им. И.С. Шемановского **75**

63. И.И. Желтовский на планировке поселка Лопхари
Из архива МВК им. И.С. Шемановского **76–77**

64. С покупками на фактории. Из отчета Ямальской землеустроительной экспедиции, 1935–1937 гг. Фото В.М. Ларионова
ГА ЯНАО. Ф. 12. Оп. 1. Д. 188 а. Л. 96. **78**

65. Предметы повседневного быта участников экспедиции
Из фондов МВК им. И.С. Шемановского **78**

66. Малица. Кисы мужские
Из фондов МВК им. И.С. Шемановского **79**

67. Сумка полевая, планшетка, [1930-е гг.]
Из фондов МВК им. И.С. Шемановского **80**

68. Бинокль в футляре, [1930-е гг.]
Из фондов МВК им. И.С. Шемановского **81**

69. Компас походный. Польша, 1920-е гг.
Из фондов МВК им. И.С. Шемановского **81**

70. Барометр фирмы Holosteridue полевой, в футляре. Франция, нач. XX в.
Из фондов МВК им. И.С. Шемановского **81**

Из писем землеустроителей **82–83**

Фото экспозиции **84–87**

Фото с открытия выставки **88–89**

Принятые аббревиатуры

ВЦИК — Всероссийский центральный исполнительный комитет
ГА ЯНАО — Государственный архив Ямало-Ненецкого автономного округа
МВК — музейно-выставочный комплекс
ППО — простейшее производственное объединение
РИК — районный исполнительный комитет
РСФСР — Российская Советская Федеративная Социалистическая Республика
СНК — Совет народных комиссаров
СО РАН — Сибирское отделение Российской академии наук
ЦИК — Центральный исполнительный комитет

Сложносокращенные слова

Госземтрест — Государственный трест по организации территории и подготовке переселенческих земельных фондов
Госфонд — Государственный фонд
исполком — исполнительный комитет
колхоз — коллективное хозяйство
культбаза — культурно-просветительская база
Наркомзем, НКЗем — Народный комиссариат земледелия
НКФин — Народный комиссариат финансов
окрисполком — окружной исполнительный комитет
оленеводсектор — оленеводческий сектор
охотугодье — охотничье угодье
прозодежда — производственная одежда
райисполком — районный исполнительный комитет
рыбозавод — рыбный завод
рыбоугодье — рыболовецкое угодье
сельсовет — сельский совет
Совнарком — Совет народных комиссаров
совхоз — советское хозяйство
стенгазета — стенная газета

Сокращения

в., вв. — век, века
г. — город
г., гг. — год, годы
Д. — дело
др. — другие
им. — имени
кг — килограмм
Л. — лист
нач. — начало
нрзб — неразборчиво
об. — оборот
Оп. — опись
р. — река
р-н — район
ст. — статья
т. — товарищ
т.д. — так далее
т.е. — то есть
ф. — фактория
Ф. — фонд
чел. — человек

Список литературы

Алексеева Л.В. О землеустройстве и землепользовании на Севере Западной Сибири в 1920–1930-х гг. // Северный регион: наука, образование, культура. Сургут, 2004. № 2. С. 108–115.

Алексеева Л.В. Ямало-Ненецкий автономный округ в первое десятилетие своей истории (декабрь 1930 г. — июнь 1941 г.). Изд-во Нижневартовского гуманитарного ун-та, 2011. 245 с.

Андреев В.Н. Кормовая база Ямальского оленеводства // Советское оленеводство. Л., 1934. Вып. 1. С. 99–164.

Андреев В.Н. Обследование тундровых оленьих пастбищ с помощью самолета // Труды института полярного земледелия, животноводства, промыслового хозяйства. Сер. Оленеводство. Л., 1938. Вып. 1. С. 7–132.

Андреев В.Н. Оленьи пастбища и растительный покров полярного Приуралья / В.Н. Андреев, К.Н. Игошина, А.И. Лесков // Советское оленеводство. Вып. 5. 1935. С. 171–406.

Артеев Г.И. Кочевье оленеводов Северо-Западной части Обдорского района // Урал. Вып. 8. Уральский Север. Ч. 1. Свердловск: Уралплан, 1926. С. 141–145.

Балин В.Г. Земельные отношения на Обском Севере. Новосибирск: СГГА, 2000. Ч. 1. 224 с.

Березовский А.И. Основные принципы и практика работ по земельному и водному устройству туземных районов приполярного Севера // Советский Север. 2-й сб. ст. М.: Комитет содействия народностям северных окраин при Президиуме ВЦИК, 1930. С. 69–117.

Большаков М.И. Проблема оседания кочевого населения (на Ямале) // Советская Арктика. 1936. № 5. С. 14–24.

Броднев М.М. Из истории земельных и имущественных отношений у ямальских ненцев // СЭ. 1959. № 6. С. 69–81.

Броднев М.М. От родового строя к социализму (По материалам Ямало-Ненецкого национального округа) // СЭ. 1950. № 1. С. 92–106.

Бударин М.Е. Прошлое и настоящее народов Северо-Западной Сибири. Обл. Омское гос. изд-во, 1952. 187 с.

Васильев В.И. Возникновение элементов частнособственнического уклада у самодийских народов Обско-Енисейского Севера // Становление классов и государства. М.: Наука, 1976. С. 314–343.

Вербов Г.Д. Диалект лесных ненцев // Самодийский сб. Новосибирск: Ин-т истории, филологии и философии, 1973. С. 16–167.

Вербов Г.Д. Лесные ненцы // СЭ. 1936. № 2. С. 57–70.

Вербов Г.Д. Пережитки родового строя у ненцев // СЭ. 1939. № 2. С. 43–66.

Волжанина Е.А. Влияние населенных пунктов на традиционные кочевые маршруты ямальских ненцев в первой трети XX в. // Вестник археологии, антропологии и этнографии. № 4. Тюмень: ИПОС СО РАН, 2013. С. 100–110.

Волжанина Е.А. Население и оленеводство Ямала в материалах переписи 1932–1933 гг. // Вестник археологии, антропологии и этнографии. Вып. 15. Тюмень: ИПОС СО РАН, 2011. С. 225–235.

Волжанина Е.А. Участие коренных народов Севера в работе Ямальской североустроительной экспедиции в 1934–1936 гг. // Вопросы истории Сибири. Вып. 14. Изд-во ОмГПУ, 2017. С. 14–20.

Волжанина Е.А. Экономика и население Ямальского Севера в материалах Ямальской землеустротельной экспедиции // Экономика и население Ямала в первой трети XX в. Новосибирск: Гео, 2014. С. 5–44.

Волжанина Е.А. Эмоциональные переживания участников Ямальской североустроительной экспедиции как результат адаптации к экстремальным условиям работы // Кунсткамера. 2018. № 2. С. 20–30.

Волжанина Е.А. Этнодемографические процессы в среде ненцев Ямала в XX — начале XXI века. Новосибирск: Наука, 2010. 312 с.

Волжанина Е.А. Ямальская землеустроительная экспедиция в 1934–1936 гг.: условия работы и эмоциональный настрой участников // Научный вестник Ямало-Ненецкого авт. округа. Вып. 2. Салехард, 2018. С. 22–31.

Головнев А.В. Говорящие культуры: традиции самодийцев и угров. Екатеринбург: УрО РАН, 1995. 610 С.

Головнев А.В. Историческая типология хозяйства народов Северо-Западной Сибири. Изд-во Новосиб. ун-та, 1993. 204 с.

Гололобов Е.И. Человек и природа на Обь-Иртышском Севере (1917–1930): исторические корни современных экологических проблем. Ханты-Мансийск: Ред.-изд. отдел БУ «Ин-т развития образования», 2009. 222 с.

Долгих Б.О. Очерки по этнической истории ненцев и энцев. М.: Наука, 1970. 270 с.

Евладов В.П. По тундрам Ямала к Белому острову. Экспедиция на Крайний Север полуострова Ямал в 1928–1929 гг. Тюмень: Ин-т проблем освоения Севера СО РАН, 1992. 281 с.

Житков Б.М. Полуостров Ямал. СПб.: Тип. М.М. Стасюлевича, 1913. 354 с.

Игошина К.Н. Ботаническая и хозяйственная характеристика оленьих пастбищ в районе Обдорской зональной станции // Советское оленеводство. 1935. № 1. С. 165–205.

Игошина К.Н. Рост кормовых ягелей на Приуральском севере // Труды Ин-та полярного земледелия, животноводства и промыслового хозяйства. Сер. Оленеводство. Вып. 4. Л., 1939. С. 5–27.

История Ямала. Т. II: Ямал современный. Кн. 1: У истоков модернизации. Екатеринбург: Баско, 2010. 376 с.; Кн. 2. Индустриальное развитие. Екатеринбург: Баско, 2010. 328 с.

Киселев Л.Е. От патриархальщины к социализму. Свердловск: Средне-Уральское книжное изд-во, 1974. 268 с.

Конышева И.И. История землепользования и землеустройства Обь-Иртышского Севера: автореф. … к.и.н. Томск, 2009. 27 с.

Конышева И.И. К вопросу о землеустройстве и землепользовании на Урале и в Северном Зауралье (1917–1930 гг.) // Западная Сибирь: история и современность. Тюмень, 2005. Вып. VII. С. 130–143.

Конышева И.И. Проблема землеустройства в северных районах Тобольской, Тюменской губерний в 1917–1923 гг. // Омский науч. вестн. 2007. № 6 (62). С. 18–21.

Крупник И.И. Арктическая этноэкология. М.: Наука, 1989. 272 с.

Крупник И.И. Люди в чумах, цифры на бумаге. Русские источники к демографической истории Ямала, 1695–1992 гг. // Древности Ямала. Екатеринбург — Салехард: УрО РАН, 2000. Вып. 1. С. 122–151.

Первый Ямальский (Ненецкий) национальный окружной съезд Советов. 27 февраля — 4 марта 1932 г.: сб. материалов. Екатеринбург: Баско, 2011. 120 с.

Природные ресурсы, природопользование и охрана окружающей среды на Обь-Иртышском Севере (1919–1929 гг.): сб. документов. Новосибирск: Сибирская научная книга, 2005. 292 с.

Резолюции IX расширенного пленума Комитета Севера при Президиуме Всероссийского ЦИК (21–28 августа 1932 г.). М.: Власть Советов, 1932. 32 с.

Сергеев М.А. Некапиталистический путь развития малых народов Севера. // ТИЭ. М.: Наука, 1955. Т. 27. 569 с.

Сирина А.А. Землеустройство коренных народов в преддверии коллективизации / А.А. Сирина, М.В. Рагулина // Копылов И.П. и др. Промысловое хозяйство туземного и русского населения в верховьях Нижней Тунгуски. Иркутск: Изд-во Ин-та географии им. В.Б. Сочавы СО РАН, 2009. 148 с.

Скачко А.Е. Организация территории малых народов Севера // Советский Север. 2-й сб. ст. М.: Комитет содействия народностям северных окраин при Президиуме ВЦИК, 1930. С. 5–68.

Список населенных пунктов Уральской области. Свердловск: Издание орготдела Уралоблисполкома, Уралстатуправления и окружных исполкомов, 1928. Т. XII: Тобольский округ. 234 с.

Судьбы народов Обь-Иртышского Севера (Из истории национально-государственного строительства. 1822–1941 гг.): сб. док. Тюмень, 1994. 321 с.

Туров С.В. Родовые угодья аборигенного населения Обдорского края (вторая половина XIX — первая треть XX в.): возможности реконструкции и использования исторического опыта // Арктические регионы России: проблемы парламентаризма, представительства и региональной идентичности. Екатеринбург — Салехард: Баско, 2013. С. 170–178.

Уральская экспедиция на Обдорском Севере: Приполярная перепись, 1926–1927 гг. Екатеринбург: Изд-во Урал. ун-та, 2013. 258 с.

Хандрос Л.М. Производительные силы Урала и очередные задачи их изучения // Уральское краеведение. Орган краеведческой и научно-исследовательской работы Урала. Вып. 2. Свердловск: Издание Урал. обл. бюро краеведения, 1928. 244 с.

Экономика и население Ямала в первой трети XX в. / отв. ред. А.В. Головнев, Е.А. Волжанина; Ин-т проблем освоения Севера СО РАН, Служба по делам архивов Ямало-Ненецкого автономного округа. Новосибирск: Гео, 2014. 375 с.

Volzhanina E. The Interpretation of Nenets Demography in the First Third of the Twentieth Century // The 1926/27 Soviet Polar Census Expeditions. New York, Oxford: Berghahn Books, 2011. P. 67–96.

Stammler F. Reindeer Nomads meet the Market: Culture, Property and Globalisation at the «End of the Land». Vol. 6. Halle Studies in the Anthropology of Eurasia.

УДК 332.3 (571.121)
ББК 6532-5 (2-Яма)
З-53

З-**53** **Земля обетованная, или Terra incognita.** Из истории землеводоустроительных экспедиций 30-х гг. XX в. : каталог историко-документальной выставки / авт.-сост. Н.А. Вилль, В.Ю. Махтанова, И.М. Зиновьева, М.В. Кашмакова. — Екатеринбург : Издательский дом Баско, 2020. — 96 с. — ISBN 978-5-91356-395-8.

Фото: Л.В. Костинева, С.В. Черкашин

ООО «Издательский дом Баско»

Генеральный директор ♦ И. Короткова
Редактор, корректор ♦ А. Казакова
Дизайн, верстка,
предпечатная подготовка ♦ О. Евглевская

620075, г. Екатеринбург, ул. Луначарского, 81, оф. 1208,
тел. (343) 355-21-46, e-mail: pressa@basko.ru

Подписано в печать --.--.2020. Бумага мелованная матовая 115 г/м^2. Формат 60×84/8. Усл. печ. л. 11,1.
Печать офсетная. Тираж 300 экз.

Отпечатано в соответствии
с качеством представленного макета
в ОАО «ИПП «Уральский рабочий»
620990, г. Екатеринбург, ул. Тургенева, 13

ISBN 978-5-91356-395-8

УДК 332.3 (571.121)
ББК 6532-5 (2-Яма)

© Государственное казенное учреждение
«Государственный архив Ямало-Ненецкого
автономного округа», 2020
© Издательский дом Баско, оформление, 2020

9 785913 563958

ИЗДАТЕЛСКИЙ ДОМ
БАСКО